



*Somos todos*  
**PARAÍBA**  
Governo do Estado

SECRETARIA DE ESTADO DO PLANEJAMENTO ORÇAMENTO E GESTÃO - SEPLAG  
DIRETORIA EXECUTIVA DO SISTEMA ESTADUAL DE PLANEJAMENTO - DIPLAN  
GERÊNCIA EXECUTIVA DE DESENVOLVIMENTO MUNICIPAL E REGIONAL - GEDMR

**PIB dos Municípios Brasileiros**

**Produto Interno Bruto  
dos Municípios do  
Estado da Paraíba  
2019**



**Governo do Estado da Paraíba**

João Azevêdo Lins Filho

**Vice-Governadora do Estado da Paraíba**

Ana Lígia Costa Feliciano

**Secretaria de Estado do Planejamento Orçamento e Gestão - SEPLAG**

Gilmar Martins de Carvalho Santiago

**Secretaria Executiva de Planejamento, Orçamento e Gestão**

Francisco Petrônio de Oliveira Rolim

**Secretaria de Executiva do Orçamento Democrático Estadual**

Célio Alves

**Diretoria Executiva do Sistema Estadual de Planejamento - DIPLAN**

Ricardo Lavor

**Gerência Executiva de Desenvolvimento Municipal e Regional - GEDMR**

José Jakson Amâncio Alves

**EQUIPE TÉCNICA DE CONTAS REGIONAIS DA PARAÍBA**

**Janayna Maria Carvalho Alves**

**Maluá Münt Ribas**

**Rosimélia Lima S. de Araújo**

**Simone Ana Olimpio**

## SUMÁRIO

|   |    |
|---|----|
| 1. INTRODUÇÃO.....  | 0  |
| 2. OS MAIORES VALORES DO PIB DOS MUNICÍPIOS DA PARAÍBA .....  | 1  |
| 3. OS MENORES VALORES DO PIB DOS MUNICÍPIOS DA PARAÍBA .....  | 6  |
| 4. AS MAIORES VARIAÇÕES NOMINAIS POSITIVAS E NEGATIVAS .....  | 7  |
| 5. OS MAIORES VALORES ADICIONADOS POR SETOR ECONÔMICO NOS<br>MUNICÍPIOS PARAIBANOS .....                              | 10 |
| 6. DISTRIBUIÇÃO ESPACIAL DO PIB DOS MUNICÍPIOS POR REGIÃO<br>GEOADMINISTRATIVA .....                                  | 13 |
| 7. PIB <i>PER CAPITA</i> DOS MUNICÍPIOS PARAIBANOS.....   | 14 |
| 8. PRODUTO INTERNO BRUTO TOTAL E PIB <i>PER CAPITA</i> DAS CAPITAIS NO<br>CONTEXTO NACIONAL E DA REGIÃO NORDESTE..... | 16 |

## 1. INTRODUÇÃO

O Produto Interno Bruto dos Municípios é um indicador econômico elaborado desde o ano 2000, através da parceria entre o IBGE e os Órgãos Estaduais de Estatística e Secretarias Estaduais de Governo. Na Paraíba, a instituição que faz parceria com o IBGE é a Secretaria de Estado do Planejamento, Orçamento e Gestão - SEPLAG /Gerência Executiva de Desenvolvimento Municipal e Regional - GEDMR.

O PIB dos municípios é calculado com base numa metodologia uniforme para todo o país, integrado aos procedimentos dos Sistemas de Contas Nacionais e Regionais do Brasil. Esse método possibilita a comparação dos resultados entre si, bem como entre o PIB nacional e regional.

O cálculo do PIB tem como base a metodologia adotada nas Contas Nacionais e Regionais, que obedece ao manual internacional das Contas Nacionais (SNA-2008), procedimento que reflete diretamente no peso relativo das atividades na geração do Valor Adicionado Bruto (VAB), impactando, irrefutavelmente, no PIB Municipal, pois este se respalda na distribuição entre os municípios do VAB, obtido das Contas Regionais do Brasil, a preços básicos, em valores correntes das atividades econômicas. Ressalte-se que o cálculo do PIB dos municípios requer uma desagregação e uma abertura maior dessas atividades. A referência/ano dessa série é o ano de 2010, tanto no Sistema de Contas Nacionais, como nas Contas Regionais e no PIB Municipal.

Com a presente divulgação, o IBGE e a SEPLAG/PB, através da Gerência Executiva de Desenvolvimento Municipal e Regional – GEDMR, disponibilizam esse importante indicador, que servirá tanto como ferramenta para o planejamento de políticas públicas voltadas para o desenvolvimento municipal, bem como para os estudos e análises por parte de pesquisadores e/ou órgãos da sociedade civil organizada.

## 2. OS MAIORES VALORES DO PIB DOS MUNICÍPIOS DA PARAÍBA

Os cinco maiores valores do PIB dos municípios paraibanos, em 2019, não apresentaram modificações nos postos em relação ao ano anterior, como se observa nos dados da Tabela 1. Dessa forma, o ranking dos maiores PIBs entre os municípios é formado, nessa ordem, por João Pessoa, Campina Grande, Cabedelo, Santa Rita e Patos.

A Tabela 1 apresenta o PIB dos cinco municípios paraibanos que alcançaram no biênio 2018-2019 os maiores valores de PIB nominal, com as respectivas variações, bem como a sua participação percentual em relação ao PIB total da Paraíba. Comparativamente constam os indicadores para o somatório dos cinco maiores do PIB e dos demais municípios paraibanos.

**Tabela 1 – Os cinco maiores valores do PIB dos municípios paraibanos (2018- 2019)**

| Municípios     | 2018              |                  | Municípios     | 2019              |                  | Variação nominal 2018/2017 (%) |
|----------------|-------------------|------------------|----------------|-------------------|------------------|--------------------------------|
|                | PIB (1.000 R\$)   | Participação (%) |                | PIB (1.000 R\$)   | Participação (%) |                                |
| <b>Paraíba</b> | <b>64.373.595</b> | <b>100,0</b>     | <b>Paraíba</b> | <b>67.986.074</b> | <b>100,0</b>     | <b>-</b>                       |
| João Pessoa    | 19.810.216        | 30,8             | João Pessoa    | 20.846.770        | 30,7             | 5,2                            |
| Campina Grande | 9.152.679         | 14,2             | Campina Grande | 9.510.038         | 14,0             | 3,9                            |
| Cabedelo       | 2.732.464         | 4,2              | Cabedelo       | 2.920.498         | 4,3              | 6,9                            |
| Santa Rita     | 2.382.776         | 3,7              | Santa Rita     | 2.570.701         | 3,8              | 7,9                            |
| Patos          | 1.714.453         | 2,7              | Patos          | 1.914.259         | 2,8              | 11,7                           |
| Subtotal       | 35.792.587        | 55,6             | Subtotal       | 37.762.265        | 55,5             | 5,5                            |
| Outros         | 28.581.008        | 44,4             | Outros         | 30.223.809        | 44,5             | 5,7                            |

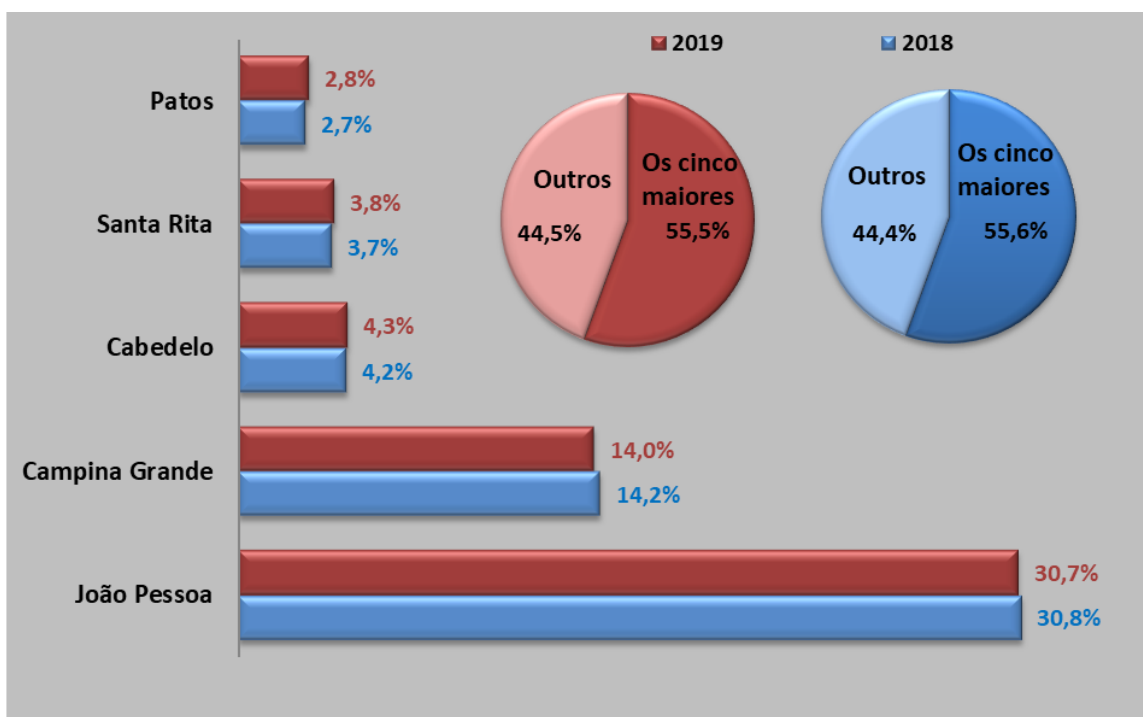
Fonte: IBGE/Órgãos Estaduais de Estatística/ Secretarias Estaduais de Governo- PIB dos Municípios 2019.  
Elaboração: SEPLAG-PB, Gerência Executiva de Desenvolvimento Municipal e Regional (GEDMR).

### **Os cinco maiores PIBs dos municípios da Paraíba concentraram 55,5% em 2019**

De acordo com o resultado de 2019, os cinco maiores municípios paraibanos concentraram 55,5% do PIB estadual, representando uma redução de 0,1 pontos percentuais (p.p), quando comparado ao ano anterior. Por conseguinte, os outros 218 municípios em conjunto passaram a representar 44,5% na geração do PIB paraibano.

Os dois principais centros dinâmicos da Paraíba, João Pessoa e Campina Grande, juntos representaram 44,7% do PIB estadual, percentual também maior que a soma dos outros 218 municípios paraibanos juntos. Em João Pessoa, a participação no PIB estadual foi de 30,7%, em 2019, reduzindo apenas 0,1 pontos percentuais ante o ano anterior. Em Campina Grande, essa participação reduziu 0,2 p.p. no mesmo período, ficando em 14%. Os outros três municípios que integram o *ranking* dos cinco maiores PIBs representaram 10,9%, de acordo com o Gráfico 1.

**Gráfico 1 - Participação dos cinco maiores municípios no PIB da Paraíba 2018-2019**



Fonte: IBGE/Órgãos Estaduais de Estatística/ Secretarias Estaduais de Governo- PIB dos Municípios 2019.  
Elaboração: SEPLAG-PB, Gerência Executiva de Desenvolvimento Municipal e Regional (GEDMR).

O município de João Pessoa, capital e maior centro urbano do estado, continua sendo o principal centro dinâmico da economia paraibana, participou com 30,7% na composição do PIB estadual em 2019, mas perdeu 0,1 p.p. em relação a 2018.

Em termos nominais, o PIB de João Pessoa totalizou R\$ 20,846 bilhões, após um crescimento de 5,2%, de 2018 para 2019. Conforme informações relativas ao PIB dos cinco maiores municípios, constantes na tabela 1.

No nível setorial estadual o município permanece representando em 2018 e 2019 a maior participação estadual, tanto na geração do Valor Adicionado Bruto (VAB) do

setor Industrial quanto dos Serviços, cujos percentuais foram respectivamente de 34,3% e de 30,1%, nesse último ano.

Na composição setorial do PIB de João Pessoa, a principal atividade econômica permanece sustentada no setor Serviços, representando 82,1% do VAB municipal. Em segundo lugar vem as atividades do setor Industrial com uma participação de 17,7%. Já o setor Agropecuário concebe apenas 0,2% da economia do município, visto tratar-se de um município essencialmente urbano.

Cabe destacar que os dados referentes à composição participativa dos municípios nos três grandes setores de atividades econômicas do estado da Paraíba, bem com os dados das participações dos referidos setores econômicos na composição das economias dos municípios, constam nas tabelas 14.1 e 14.2 do anexo Tabelas de Resultados.

No setor Serviços da capital paraibana se destacam as atividades econômicas da Administração, defesa, educação e saúde públicas e seguridade social (com maior percentual no VAB setorial e municipal), as ligadas ao Comércio e reparação de veículos automotores e motocicletas, as Atividades imobiliárias, de Intermediação financeira e de Alojamento e alimentação. No setor Industrial se destaca em contribuição para a economia paraibana, a Indústria de Transformação, sobretudo os ramos de bebidas, têxteis, de artigos do vestuário e artigos de borracha e plástico; e a Construção Civil.

O PIB do município de **Campina Grande** apresentou crescimento nominal de 3,9% e seu valor passou a ser R\$ 9,510 bilhões em 2019, contudo sua participação no PIB estadual recuou 0,2 p.p. ficando em 14,0%, nesse último ano.

No tocante ao valor adicionado setorial estadual, o município segue com a segunda maior participação na geração de VAB da Indústria e dos Serviços da Paraíba, contribuindo com respectivamente 21,4% e 13,0% do VAB total de cada setor. Tabela 14.1.

Na economia desse município, o setor de Serviços se destacou sendo responsável por 75,9% do valor adicionado municipal, seguido da Indústria (23,7%) e da Agropecuária (0,3). Tabela 14.2.

No tocante ao setor Terciário, o município de Campina Grande é o maior centro econômico do interior do Estado da Paraíba, em decorrência, principalmente, das atividades do Comércio, uma vez que se caracteriza como entreposto distribuidor para diversas cidades do estado e da região Nordeste, e também da atividade educacional de nível superior, tanto pública quanto privada, uma vez que sedia uma universidade estadual, uma federal e vários centros particulares de ensino.

No setor secundário se destaca a Indústria de Transformação (indústrias de calçados, têxteis, vestuário e alimentos). Também contribui para o desenvolvimento do município dois importantes polos tecnológicos, um na área de couro e calçados e outro no ramo da tecnologia da informação.

**Cabedelo** prossegue como o terceiro município de maior valor do PIB na Paraíba com R\$ 2,920 bilhões e uma participação de 4,3% da economia estadual, após uma variação no seu valor nominal de 6,9% em 2019, ante o ano anterior.

Na esfera setorial estadual, o município permaneceu como o terceiro maior no VAB do setor Serviços da Paraíba, sendo sua participação de 3,9%, e, também, como o quarto maior VAB da Indústria estadual, cuja participação passou a ser de 5,3%, em 2019.

O desenvolvimento da economia de Cabedelo se baseia no setor Serviços e no setor Industrial, cujas participações foram de 79,6% e 20,2%, respectivamente, na formação do VAB municipal. Por outro lado, a Agropecuária participa apenas com 0,3%, tendo em vista que o município se situa em uma área relativamente urbana, inserido no conglomerado da capital do estado.

No ano de 2019, o grupo de atividades dos Demais serviços e de Comércio e reparação de veículos automotores e motocicletas são os grupos de atividades que detêm as maiores participações na economia municipal, seguido das atividades ligadas à Administração, defesa, educação e saúde públicas e seguridade social. No ramo industrial, também se destaca na Indústria de transformação, principalmente no ramo de alimentos.

Representando a quarta maior economia do Estado da Paraíba segue o município de **Santa Rita** que apresentou, em 2019, a segunda maior variação nominal (7,9%) entre os maiores do PIB do estado. Em valor monetário o seu PIB passou a ser de R\$ 2,570 bilhões, correspondentes ao percentual de 3,8% do PIB paraibano.



No âmbito setorial estadual, o município continuou com a terceira posição no VAB Industrial (7,4%) e a quinta posição na composição do VAB dos Serviços do estado (3,0%). Por outro lado, em 2019, perdeu 0,2 p.p. de participação no VAB da Agropecuária estadual, passando ao percentual de 3,9%. Dessa forma, caiu da segunda para a terceira posição no ranking desse último setor.

O referido município também possui sua base produtiva centrada nos Serviços e no setor Industrial cujas participações em 2019 foram de 65,1% e 31,0%, respectivamente, na composição do VAB municipal. Já a Agropecuária municipal perdeu 0,7 p.p. de participação, passando a responder por 3,8% na economia do município.

Nesse contexto, as atividades mais importantes para a economia municipal foram: a Administração, defesa, educação e saúde públicas e seguridade social; o Comércio, manutenção e reparação de veículos automotores e motocicletas; e as Atividades imobiliárias. Na Indústria municipal vem se destacando a Indústria de transformação, que exerce grande peso no setor, sobretudo nos ramos de fabricação de calçados, alimentos, bebidas e álcool, e a Construção Civil.

O município **de Patos** permaneceu em quinto lugar entre os maiores PIBs dos municípios da Paraíba, em 2019, e registrou o maior aumento no seu valor nominal em relação ao ano anterior. Dessa forma, o valor monetário de seu PIB passou de R\$ 1,714 bilhão para R\$ 1,914 bilhão no biênio 2018-2019. Contudo, sua participação do PIB estadual quase não alterou, passou de 2,7% para 2,8%, nesse período.

Com relação ao nível setorial estadual, o município destacou-se nos Serviços, que responderam por 3,1% do total desse setor no estado, ocupando a quarta posição em 2019. Já no setor Industrial, o município de Patos situou-se na sétima posição no *ranking* estadual, com participação de 2,0%, nesse último ano.

Sua base econômica está assentada, sobretudo, no setor Serviços, representando 88,8% do VAB total desse município, em 2019. Todavia, o setor Industrial participou com 10,6% e a Agropecuária apenas com 0,6% na economia municipal. No setor Serviços as atividades com maiores pesos na economia municipal continuam sendo o grupo Demais serviços, a Administração, defesa, educação e saúde públicas e seguridade social, e o Comércio, manutenção e reparação de veículos automotores e motocicletas. Na Indústria municipal se destacaram a Construção Civil, a Indústria de

transformação e a Produção e distribuição de eletricidade, gás, água, esgoto e limpeza urbana.

### 3. OS MENORES VALORES DO PIB DOS MUNICÍPIOS DA PARAÍBA

Em 2019 o menor valor do PIB dos municípios da Paraíba foi o de Curral velho

**Tabela 2 – Os cinco menores valores do PIB dos municípios paraibanos (2018-2019)**


| Municípios        | 2018               |                   | Municípios        | 2019               |                   |
|-------------------|--------------------|-------------------|-------------------|--------------------|-------------------|
|                   | PIB<br>(1.000 R\$) | Participação<br>% |                   | PIB<br>(1.000 R\$) | Participação<br>% |
| <b>Paraíba</b>    | <b>64.373.595</b>  | <b>100,0</b>      | <b>Paraíba</b>    | <b>67.986.074</b>  | <b>100,0</b>      |
| Quixaba           | 22.604             | 0,04              | Curral Velho      | 23.391             | 0,03              |
| Curral Velho      | 22.134             | 0,03              | Quixaba           | 23.105             | 0,03              |
| Coxixola          | 20.235             | 0,03              | Coxixola          | 20.793             | 0,03              |
| Areia de Baraúnas | 19.976             | 0,03              | Areia de Baraúnas | 20.577             | 0,03              |
| Parari            | 18.847             | 0,03              | Parari            | 20.152             | 0,03              |
| Subtotal          | 103.797            | 0,161             | Subtotal          | 108.018            | 0,159             |
| Outros            | 64.269.799         | 99,84             | Outros            | 67.878.056         | 99,84             |

Fonte: IBGE/Órgãos Estaduais de Estatística/ Secretarias Estaduais de Governo- PIB dos Municípios 2019.  
Elaboração: SEPLAG-PB, Gerência Executiva de Desenvolvimento Municipal e Regional (GEDMR).

O menor valor do PIB entre os municípios paraibanos, em 2019, continuou sendo o do município de Parari, com o valor de R\$ 20,152 milhões, seguido de Areia de Baraúnas (R\$ 20,577 milhões) e Coxixola (R\$ 20,793 milhões). A quarta e a quinta posições do referido ranking, se inverteram de 2018 para 2019, sendo ocupadas, respectivamente, pelo município de Quixaba, com o valor R\$ 23,105 milhões, e Curral Velho com R\$23.391 milhões.

Cabe salientar que os cinco municípios com menor valor do PIB dos municípios da Paraíba estão entre os de pequeno porte, cuja população não ultrapassa 2.550 habitantes, e a soma de suas participações não chega a representar 0,5% no PIB estadual. (Conforme Tabela 2).

**Gráfico 2 - Participação do Setor Serviços e da APU na economia dos municípios com os menores PIBs na Paraíba - 2019**



Uma característica comum na economia desses municípios é que grande parte do valor adicionado é oriundo do setor Serviços, mais especificamente da atividade de Administração Pública (APU) que representa mais de 65% do VAB municipal. Em 2019, a participação do referido setor no total do PIB gerado em cada um desses municípios continuou bastante expressiva: Areia de Baraúnas (92,0%), Quixaba (90,5%), Parari (89,4%), Coxixola (88,4%) e Curral Velho (84,6%). O Gráfico 3 apresenta as referidas participações.

#### **4. AS MAIORES VARIAÇÕES NOMINAIS POSITIVAS E NEGATIVAS**

No ano de 2019, a variação nominal no valor do PIB paraibano, em relação ao ano anterior foi de 5,6% resultado do desempenho de seus municípios em relação à produção de bens e serviços. O comportamento do crescimento nominal do PIB entre os municípios da Paraíba ocorreu de forma diversificada, como pode ser visto na Tabela 3 abaixo, e na Tabela 9 do anexo Tabelas de Resultados para todos os municípios paraibanos.

## As maiores variações nominais positivas em 2019

No período 2019/2018 os cinco maiores crescimentos nominais do PIB registradas nos municípios paraibanos ficaram abaixo de 14% e foram observadas em: Cruz do Espírito Santo (13,9%), Conde (13,4%), Alagoa Nova (13,3%), Guarabira (12,8%) e Marizópolis (12,1%), conforme Tabela 3.

**Tabela 3 - As cinco maiores variações nominais positivas e negativas do PIB dos municípios paraibanos (2019/2018)**

| Municípios                              | PIB (1.000 R\$)   |                   |                                |
|---|-------------------|-------------------|--------------------------------|
|   | 2018              | 2019              | Variação Nominal (%) 2019/2018 |
| Paraíba                                 | <b>64.373.595</b> | <b>67.986.074</b> | <b>5,6</b>                     |
| <b>Cinco maiores Variações Nominais</b> |                   |                   |                                |
| Cruz do Espírito Santo                  | 133.172           | 151.715           | 13,9                           |
| Conde                                   | 712.621           | 808.119           | 13,4                           |
| Alagoa Nova                             | 287.713           | 325.902           | 13,3                           |
| Guarabira                               | 959.201           | 1.082.009         | 12,8                           |
| Marizópolis                             | 62.285            | 69.838            | 12,1                           |
| <b>Cinco menores Variações Nominais</b> |                   |                   |                                |
| Salgado de São Félix                    | 125.550           | 118.063           | -6,0                           |
| Lucena                                  | 193.942           | 182.153           | -6,1                           |
| Boa Vista                               | 156.071           | 144.857           | -7,2                           |
| Mataraca                                | 228.470           | 204.997           | -10,3                          |
| São José do Sabugi                      | 117.398           | 94.258            | -19,7                          |

Fonte: IBGE/Órgãos Estaduais de Estatística/ Secretarias Estaduais de Governo- PIB dos Municípios 2019.  
Elaboração: SEPLAG-PB, Gerência Executiva de Desenvolvimento Municipal e Regional (GEDMR).

**Cruz do Espírito Santo** apresentou aumento expressivo na Agropecuária, no Cultivo de cana-de-açúcar; e nos serviços, no Comércio, manutenção e reparação de veículos automotores e motocicletas, e de alojamento e alimentação

**Conde** mostrou maior crescimento nos serviços, principalmente no Comércio, manutenção e reparação de veículos automotores e motocicletas, Atividades profissionais, científicas e técnicas, administrativas e serviços complementares e de Transporte, armazenagem e correio e na Industrial de transformação geral.

**Alagoa Nova** revelou significativo aumento na Agropecuária, com destaque na atividade de cultivo de laranja, importante produto cultivado no município, e também de outros produtos da lavoura permanente, além da criação de suínos. E na Indústria houve crescimento na fabricação de artefatos de couro e calçados.

No município de **Guarabira**, se destacaram os aumentos do setor Serviços, no comércio, manutenção e reparação de veículos automotores e motocicletas, na atividade de intermediação financeira, nas atividades profissionais, científicas e técnicas, administrativas e serviços complementares e na APU; na indústria de transformação cresceram os segmentos de artigos do vestuário, Jornais, revistas, e houve aumento na construção civil; e na agricultura, a criação de aves.

**Em Marizópolis** o maior aumento foi verificado no setor terciário principalmente nas atividades de comércio e manutenção e reparação de veículos automotores e motocicletas do ramo varejista e, nas atividades do segmento alojamento e alimentação, além da APU (Atividades da administração pública).

### **As maiores variações nominais negativas em 2019**

Os cinco maiores recuos do PIB dos municípios, ou seja, os municípios que mostraram queda no seu valor nominal em 2019 foram: São José do Sabugi (-19,7%), Mataraca (- 10,3%), Boa Vista (-7,2%), Lucena (-6,1%) e Salgado de São Félix (-6,0%).

Em **São José do Sabugi**, a redução foi verificada principalmente no setor de serviços: no segmento de transporte, armazenagem e correio, nas atividades profissionais, científicas e técnicas, administrativas e serviços complementares; e em menor grau na pecuária, na criação de bovinos.

No município de **Mataraca**, o recuo foi consequência da retração verificada no setor industrial, nos segmentos: da indústria extrativa (uma das atividades de grande peso para o município); e no setor de serviços ocorreu nos ramos: de transporte, armazenagem e correio, e nas atividades profissionais, científicas e técnicas, administrativas e serviços complementares.

A redução no município de **Boa Vista**, foi ocasionada maiormente pela retração observada na indústria de transformação de metal e minerais não-metálicos e, em menor proporção, nos serviços de transporte, armazenagem e correio.

A queda observada no município de **Lucena** foi, sobretudo, devido ao fraco desempenho registrado das indústrias de transformação de alimentos e de metal e minerais não-metálicos.

No município de **Salgado de São Félix** a redução registrada ocorreu sobretudo no ramo Industrial da construção civil e, nas atividades de comércio e manutenção e reparação de veículos automotores e motocicletas dos ramos varejista e atacadista.

## **5. OS MAIORES VALORES ADICIONADOS POR SETOR ECONÔMICO NOS MUNICÍPIOS PARAIBANOS**

Na **Agropecuária** estadual, em 2019, os municípios com as cinco maiores participações somaram 18,3% do total do VAB do setor, ou seja, houve um acréscimo de apenas 0,1 p.p. em relação ao ano anterior. Por sua vez, a soma das participações dos demais municípios no VAB estadual do setor foi 81,7%, como consta na Tabela 4. Assim sendo, os resultados mostram que o setor agropecuário não apresenta concentração no estado. Esse fato também pode ser observado na Tabela 12.1 do anexo, onde constam as participações por setor econômico para todos os municípios paraibanos e se verifica que a atividade agropecuária está bem distribuída por todo o estado da Paraíba.

Em relação ao *ranking* de 2019 dos cinco maiores municípios em participação no setor agropecuário paraibano houve uma mudança referente à troca de ordem entre o segundo e terceiro município, ficando a ordenação como segue: em primeiro permaneceu Pedras de Fogo (4,8%), para o segundo posto subiu Alagoa Nova (4,5%) no lugar de Santa Rita (3,9%) que passou para o terceiro lugar e, no quarto e quinto lugar se mantiveram Pocinhos (3,1%) e Bananeiras (2,0%). Tabela 4.

Com respeito a participação da Agropecuária na formação do VAB dos municípios, o setor representa a segunda maior atividade para quatro dos cinco maiores municípios da Agropecuária estadual, participando com expressivo percentual na formação de suas economias: Alagoa Nova (31,7%), Pocinhos (29,3%), Pedras de Fogo (27,1%) e Bananeiras (19,5%). Apenas para Santa Rita o setor representa a menor participação, conforme Tabela 12.2 do anexo, onde estão registradas as participações de cada setor nas economias municipais.

**Tabela 4 - Os cinco maiores valores adicionados da Agropecuária, da Indústria e dos Serviços do Estado da Paraíba (2018-2019)**

| 2018                                 |                              |                                    | 2019                   |                              |                                    |
|--------------------------------------|------------------------------|------------------------------------|------------------------|------------------------------|------------------------------------|
| Municípios                           | Valor Adicionado (1.000 R\$) | Participação no setor estadual (%) | Municípios             | Valor Adicionado (1.000 R\$) | Participação no setor estadual (%) |
| <b>Cinco maiores da Agropecuária</b> |                              |                                    |                        |                              |                                    |
| <b>Paraíba</b>                       | <b>2.263.879</b>             | <b>100,0</b>                       | <b>Paraíba</b>         | <b>2.195.702</b>             | <b>100,0</b>                       |
| 2511202 Pedras de Fogo               | 115.104                      | 5,1                                | 2511202 Pedras de Fogo | 105.584                      | 4,8                                |
| 2513703 Santa Rita                   | 92.999                       | 4,1                                | 2500403 Alagoa Nova    | 98.771                       | 4,5                                |
| 2500403 Alagoa Nova                  | 83.342                       | 3,7                                | 2513703 Santa Rita     | 85.264                       | 3,9                                |
| 2512002 Pocinhos                     | 68.064                       | 3,0                                | 2512002 Pocinhos       | 68.283                       | 3,1                                |
| 2501500 Bananeiras                   | 52.947                       | 2,3                                | 2501500 Bananeiras     | 43.989                       | 2,0                                |
| Soma                                 | 412.455                      | 18,2                               | Soma                   | 401.892                      | 18,3                               |
| Outros                               | 1.851.424                    | 81,8                               | Outros                 | 1.793.810                    | 81,7                               |
| <b>Cinco maiores da Indústria</b>    |                              |                                    |                        |                              |                                    |
| <b>Paraíba</b>                       | <b>8.849.562</b>             | <b>100,0</b>                       | <b>Paraíba</b>         | <b>9.255.709</b>             | <b>100,0</b>                       |
| João Pessoa                          | 3.113.639                    | 35,2                               | João Pessoa            | 3.172.864                    | 34,3                               |
| Campina Grande                       | 2.024.613                    | 22,9                               | Campina Grande         | 1.980.097                    | 21,4                               |
| Santa Rita                           | 613.754                      | 6,9                                | Santa Rita             | 687.984                      | 7,4                                |
| Cabedelo                             | 488.394                      | 5,5                                | Cabedelo               | 485.957                      | 5,3                                |
| Conde                                | 180.411                      | 2,0                                | Guarabira              | 193.963                      | 2,1                                |
| Soma                                 | 6.420.812                    | 72,6                               | Soma                   | 6.520.864                    | 70,5                               |
| Outros                               | 2.428.750                    | 27,4                               | Outros                 | 2.734.845                    | 29,5                               |
| <b>Cinco maiores dos Serviços</b>    |                              |                                    |                        |                              |                                    |
| <b>Paraíba</b>                       | <b>46.095.869</b>            | <b>100,0</b>                       | <b>Paraíba</b>         | <b>48.825.808</b>            | <b>100,0</b>                       |
| João Pessoa                          | 13.954.853                   | 30,3                               | João Pessoa            | 14.697.429                   | 30,1                               |
| Campina Grande                       | 5.997.530                    | 13,0                               | Campina Grande         | 6.339.117                    | 13,0                               |
| Cabedelo                             | 1.748.654                    | 3,8                                | Cabedelo               | 1.911.705                    | 3,9                                |
| Patos                                | 1.374.467                    | 3,0                                | Patos                  | 1.518.309                    | 3,1                                |
| Santa Rita                           | 1.347.212                    | 2,9                                | Santa Rita             | 1.442.514                    | 3,0                                |
| Soma                                 | 24.422.716                   | 53,0                               | Soma                   | 25.909.073                   | 53,1                               |
| Outros                               | 21.673.153                   | 47,0                               | Outros                 | 22.916.734                   | 46,9                               |

Fonte: IBGE/Órgãos Estaduais de Estatística/ Secretarias Estaduais de Governo- PIB dos Municípios 2019.  
Elaboração: SEPLAG-PB, Gerência Executiva de Desenvolvimento Municipal e Regional (GEDMR).

Em relação ao **Setor Industrial** estadual, no ano de 2019 os quatro maiores municípios em participação no setor continuaram os mesmos do ano anterior, sem mudança de postos.

Os municípios de João Pessoa e Campina Grande se destacaram por registrar as maiores participações na Indústria da Paraíba, com participação de 34,3% e 21,4%, respectivamente, concentrando mais de cinquenta por cento (55,7%) do VAB do setor no estado. Apresentando participações bem menores que os dois primeiros seguem Santa Rita (7,4%) e Cabedelo (5,3%) em terceiro e quarto lugar, e na quinta posição voltou a figurar o município de Guarabira (2,1%).

Considerando que em 2019, os cinco maiores municípios concentraram 70,5% do VAB da Indústria da Paraíba, o setor industrial paraibano apresenta grande concentração no estado, como pode ser visto na Tabela 4.

Avaliando a participação das atividades industriais no VAB das economias municipais, a Indústria representa a segunda maior atividade econômica em todos os cinco maiores municípios do ranking da indústria estadual, com expressivas participações percentuais, nessa ordem: Santa Rita (31,0%), Campina Grande (23,7%), Guarabira (20,3%), Cabedelo (20,2%) e João Pessoa (17,7%). Resultados conforme a Tabela 12.2 no anexo.

No tocante ao **setor Serviços** em 2019, os cinco municípios com maior participação estadual não alteraram suas posições, em relação ao ano anterior. João Pessoa com 30,1% e Campina Grande com 13,0%, continuam com as maiores participações no VAB do setor estadual e juntos somaram 43,1%, em 2019. Os outros três municípios seguem com menor participação: Cabedelo (3,9%), Patos (3,1%) e Santa Rita (3,0%).

Os dados mostram certa concentração no referido setor, posto que, os cinco maiores em participação somaram 53,1% do VAB estadual dos Serviços e os demais municípios representaram 46,9%.

Conferindo esses municípios quanto à influência das atividades do setor Serviços nas suas economias, saliente-se que, em todos os cinco municípios em referência, este é o setor de atividade preponderante. Em 2019, as contribuições do setor no VAB desses municípios foram bastante expressivas: em João Pessoa (82,1%) e Patos (88,8%) o setor contribuiu com mais de 82%. Nos outros três municípios as participações do setor foram: Cabedelo (79,6%), Campina Grande com 75,9% e Santa Rita com 65,1%.

Os cinco municípios com maior contribuição no VAB dos setores Industrial e de Serviços estadual também se situam entre os maiores PIBs do estado, tendo em vista serem esses os setores de atividade econômica que mais agregam valor para a economia estadual, conforme se constata comparando os dados da Tabelas 4 e Tabela 12.1 do anexo).



## 6. DISTRIBUIÇÃO ESPACIAL DO PIB DOS MUNICÍPIOS POR REGIÃO GEOADMINISTRATIVA

### O PIB por Região Geoadministrativa mostra concentração em duas regiões João Pessoa e Campina Grande

A distribuição espacial do PIB do Estado da Paraíba, segundo as suas Regiões Geoadministrativas de planejamento identifica uma forte concentração da economia estadual em duas regiões que seguem registrando as maiores participações em 2019: **João Pessoa** (47,6%) aumentou em 0,2 p.p e **Campina Grande** (21,3%) recuou 0,3 p.p. em relação ao ano anterior. Essas duas economias juntas representaram praticamente o mesmo percentual nos anos 2018 e 2019 passando de 69,0% para 68,9% do PIB estadual.

**Tabela 5 - Produto Interno Bruto segundo as Regiões Geoadministrativas do Estado da Paraíba (2018-2019)**

| Nova Divisão Geoadministrativa 14<br>RGAs / Sedes | PIB 2018<br>(R\$ 1.000,00) | Participação<br>da Região no<br>PIB do Estado<br>(%) | Participação<br>da Sede no<br>PIB da Região<br>(%) | PIB 2019<br>(R\$ 1.000,00) | Participação<br>da Região no<br>PIB do<br>Estado (%) | Participação<br>da Sede no<br>PIB da Região<br>(%) |
|---|----------------------------|--|--|----------------------------|--|--|
| <b>Total</b>                                      | <b>64.373.595</b>          | <b>100,00</b>  | <b>--</b>  | <b>67.986.074</b>          | <b>100,00</b>  | <b>--</b>  |
| 1ª Região: Sede João Pessoa                       | 30.481.881                 | 47,4   | 65,0   | 32.351.170                 | 47,6   | 64,4   |
| 2ª Região: Sede Guarabira                         | 3.147.849                  | 4,9  | 30,5   | 3.339.511                  | 4,9  | 32,4   |
| 3ª Região: Sede Campina Grande                    | 13.904.235                 | 21,6   | 65,8   | 14.466.378                 | 21,3   | 65,7   |
| 4ª Região: Sede Cuité                             | 994.440                    | 1,5  | 20,5   | 1.042.922                  | 1,5  | 21,2   |
| 5ª Região: Sede Monteiro                          | 1.345.149                  | 2,1  | 38,9   | 1.421.396                  | 2,1  | 40,6   |
| 6ª Região: Sede Patos                             | 2.935.769                  | 4,6  | 58,4   | 3.141.784                  | 4,6  | 60,9   |
| 7ª Região: Sede Itaporanga                        | 1.389.975                  | 2,2  | 20,1   | 1.437.836                  | 2,1  | 20,9   |
| 8ª Região: Sede Catolé do Rocha                   | 1.301.783                  | 2,0  | 30,2   | 1.408.575                  | 2,1  | 31,1   |
| <i>Maior PIB: São Bento</i>                       | -                          | -  | 33,4   | -                          | -  | 33,8   |
| 9ª Região: Sede Cajazeiras                        | 2.157.737                  | 3,4  | 49,3   | 2.265.734                  | 3,3  | 49,7   |
| 10ª Região: Sede Sousa                            | 1.447.181                  | 2,2  | 76,8   | 1.578.757                  | 2,3  | 77,8   |
| 11ª Região: Sede Princesa Isabel                  | 676.569                    | 1,1  | 33,4   | 718.480                    | 1,1  | 34,1   |
| 12ª Região: Sede Itabaiana                        | 1.884.647                  | 2,9  | 15,2   | 1.979.249                  | 2,9  | 15,6   |
| <i>Maior PIB: Pedras de Fogo</i>                  | -                          | -  | 20,9   | -                          | -  | 21,0   |
| 13ª Região: Sede Pombal                           | 842.845                    | 1,3  | 46,5   | 887.923                    | 1,3  | 46,9   |
| 14ª Região: Sede Mamanguape                       | 1.863.533                  | 2,9  | 34,2   | 1.946.357                  | 2,9  | 35,4   |

Fonte: IBGE/Órgãos Estaduais de Estatística/ Secretarias Estaduais de Governo- PIB dos Municípios 2019.  
Elaboração: SEPLAG-PB, Gerência Executiva de Desenvolvimento Municipal e Regional (GEDMR).

As demais Regiões Geoadministrativas do estado da Paraíba permaneceram com pequenas participações que continuam variando os percentuais no PIB estadual entre 1,1% e 4,9%, conforme consta na Tabela 5.

Em quase todas as Regiões Geoadministrativas, constata-se que os municípios sede foram os centros dinâmicos da economia regional, ou seja, contribuíram com a maior parcela no PIB de suas regiões, com exceção da 8ª Região de Catolé do Rocha e da 12ª Região de Itabaiana, nas quais a maior participação no PIB regional verifica-se, respectivamente, nos municípios de São Bento (33,8%) e Pedras de Fogo (21,0%).

Com relação as contribuições dos municípios sedes no PIB das Regiões Geoadministrativas, em 2019, verifica-se quatro regiões onde os municípios sede contribuíram com mais de 60% para o desempenho da economia de suas regiões: Sousa (77,8%), Campina Grande (65,7%), João Pessoa (64,4%), e Patos (60,9%); três regiões em que as sedes colaboraram com participação entre 40% e 50%: Cajazeiras (49,7%) e Pombal (46,9%) e Monteiro (40,6%); quatro regiões com as sedes contribuindo em torno de 30%: Mamanguape (35,4%), Princesa Isabel (34,1%), Guarabira (32,4%) e Catolé do Rocha (31,1%); e, por último, três regiões onde as sedes participaram com menos de 22,0% para o PIB de suas regiões: Cuité (21,2%), Itaporanga (20,9%) e Itabaiana (15,6%). (Tabela 5).

## 7. PIB *PER CAPITA* DOS MUNICÍPIOS PARAIBANOS

**Alhandra é o município com maior PIB *per capita* da Paraíba e São Vicente do Seridó registrou o menor valor**

O município de **Alhandra** permanece, em 2019, na **primeira colocação** no ranking do PIB *per capita* dos municípios da Paraíba e seu valor passa a ser R\$ 96.065, após um crescimento nominal de 9,3% em relação ao ano anterior. (Tabela 6).

**Na segunda posição**, desde 2014, continua o município de **Cabedelo**, que cresceu 5,2% em termos nominais, passando seu PIB *per capita* a valer R\$ 43.116. **Na terceira posição** segue o município de **Conde**, que registrou a maior variação nominal (11,8%) entre os cinco maiores do PIB *per capita* elevando seu valor para R\$ 25.768.

**Tabela 6 - Os cinco maiores e menores valores do PIB *per capita* dos municípios paraibanos (2018-2019)**

| Municípios Ranking 2018               | Municípios Ranking 2019 | 2018                      | 2019          | Variação nominal % (2019/2018) |
|---------------------------------------|-------------------------|---------------------------|---------------|--------------------------------|
|                                       |                         | PIB per capita (R\$/hab.) |               |                                |
|                                       | <b>Paraíba</b>          | <b>16.108</b>             | <b>16.920</b> | <b>5,0</b>                     |
| <b>Cinco maiores PIB's per capita</b> |                         |                           |               |                                |
| Alhandra                              | Alhandra                | 87.918                    | 96.065        | 9,3                            |
| Cabedelo                              | Cabedelo                | 40.979                    | 43.116        | 5,2                            |
| Conde                                 | Conde                   | 29.298                    | 32.757        | 11,8                           |
| São José do Sabugi                    | João Pessoa             | 24.753                    | 25.768        | 4,1                            |
| Mataraca                              | Mataraca                | 27.437                    | 24.306        | -11,4                          |
| <b>Cinco menores PIB's per capita</b> |                         |                           |               |                                |
| Tacima                                | Tacima                  | 7.066                     | 7.317         | 3,5                            |
| Salgadinho                            | Manaíra                 | 6.845                     | 7.243         | 5,8                            |
| Manaíra                               | Salgadinho              | 6.873                     | 7.192         | 4,6                            |
| São Vicente do Seridó                 | Imaculada               | 6.492                     | 7.104         | 9,4                            |
| Imaculada                             | São Vicente do Seridó   | 6.776                     | 6.733         | -0,6                           |

Fonte: IBGE/Órgãos Estaduais de Estatística/ Secretarias Estaduais de Governo- PIB dos Municípios 2019.  
Elaboração: SEPLAG-PB, Gerência Executiva de Desenvolvimento Municipal e Regional (GEDMR).

**A quarta colocação** no ranking do PIB *per capita* volta a ser do município de **João Pessoa** que obteve um crescimento nominal de 4,1% em seu valor e passou a valer R\$ 25.768, em 2019. A referida capital paraibana ficou na sexta posição em 2018, mas, em 2019 seu PIB *per capita* ultrapassou o de São José do Sabugi, que caiu para a sétima posição, após registrar um recuo de 19,8% no seu valor nominal. E **na quinta posição** prossegue o município de **Mataraca** apesar de ter registrado um recuo nominal (-11,4%) passando de um valor de R\$ 27.437, em 2018, para R\$ 24.306 em 2019.

Cabe explicar que o município de **São José do Sabugi**, que não participava entre os maiores desse ranking, passou a figurar em 2018 após apresentar grande crescimento no seu PIB devido ao avanço da produção e geração de energia eólica no município, a partir de 2017, agregando mais valor à economia do município.

Em 2019, os cinco menores valores anuais do PIB *per capita* observados nos municípios da Paraíba, foram os mesmos de 2018, contudo houve mudança de ordenação entre eles. Segue os cinco municípios desse ranking na ordem decrescente de valor: na quinta posição **Tacima** (R\$ 7.317), na quarta **Manaíra** (R\$ 7.243), na terceira **Salgadinho** (R\$ 7.192), na segunda **Imaculada** (com R\$ 7.104) e na primeira posição **São Vicente do Seridó** (R\$ 6.733) o menor valor registrado para esse indicador *per capita* na Paraíba.

No que concerne às variações nominais, observa-se que os quatro últimos municípios desse ranking mostraram avanço positivo, entre 3,5% e 9,4%, no valor de seus PIB *per capita*. Apenas São Vicente do Seridó apresentou recuo nominal (-0,6%) no seu valor, com relação ao ano anterior. (Tabela 6 e Tabela 12 do anexo).

## 8. PRODUTO INTERNO BRUTO TOTAL E PIB *PER CAPITA* DAS CAPITAIS NO CONTEXTO NACIONAL E DA REGIÃO NORDESTE

**O PIB da capital paraibana alcançou R\$ 20,846 bilhões e registrou o maior crescimento nominal (5,2%) das capitais no Nordeste, em 2019**

**Gráfico 3 - PIB dos municípios das capitais do Nordeste e variação nominal (2018-2019)**

| PIB das Capitais do Nordeste (2018-2019)<br>( R\$ 1.000 ) |            |    |            | Varição nominal<br>(19 /18) |
|---|------------|----|------------|-----------------------------|
|   | 2018       |    | 2019       |                             |
| Fortaleza /CE   | 66.381.302 | 1º | 67.412.733 | 1,6%                        |
| Salvador /BA  | 63.534.708 | 2º | 63.804.120 | 0,4%                        |
| Recife /PE  | 52.404.684 | 3º | 54.691.223 | 4,4%                        |
| São Luís /MA  | 33.577.348 | 4º | 32.103.746 | -4,4%                       |
| Natal /RN   | 23.773.794 | 5º | 24.855.507 | 4,6%                        |
| Maceió /AL  | 22.397.272 | 6º | 23.411.869 | 4,5%                        |
| Teresina /PI  | 20.968.077 | 7º | 22.017.655 | 5,0%                        |
| João Pessoa /PB   | 19.810.216 | 8º | 20.846.770 | 5,2%                        |
| Aracaju /SE   | 17.378.213 | 9º | 17.534.513 | 0,9%                        |

Fonte: IBGE/Órgãos Estaduais de Estatística/ Secretarias Estaduais de Governo- PIB dos Municípios 2019.  
Elaboração: SEPLAG-PB, Gerência Executiva de Desenvolvimento Municipal e Regional (GEDMR).

No tocante a cidade de João Pessoa, a capital da paraibana registrou um crescimento nominal positivo de 5,2% no valor de seu PIB, sendo o maior avanço entre as capitais

da região Nordeste, em 2019. Com esse desempenho, a capital gerou um PIB municipal da ordem de R\$ 20,846 bilhões, mas permaneceu na oitava posição, entre as capitais da região Nordeste e na 21ª no *ranking* do PIB das capitais brasileiras. Dados no Gráfico 3 e na Tabela 7.

**Tabela 7 - Produto Interno Bruto dos municípios das capitais e variação nominal (2018-2019)**

| Produto Interno Bruto, a preços correntes<br>(R\$ 1.000) |             |         |             |         |  |
|--|-------------|---------|-------------|---------|--|
| Município das capitais<br>/Estados                       | 2018        | Ranking | 2019        | Ranking | Varição<br>nominal<br>(2019/2018)<br>(%) |
| São Paulo /SP  | 714.663.604 | 1º      | 763.805.985 | 1º      | 6,9                                      |
| Rio de Janeiro /RJ                                       | 363.403.233 | 2º      | 354.981.484 | 2º      | -2,3                                     |
| Brasília /DF   | 254.817.205 | 3º      | 273.613.711 | 3º      | 7,4                                      |
| Belo Horizonte /MG                                       | 92.133.758  | 4º      | 97.205.325  | 4º      | 5,5                                      |
| Curitiba /PR   | 87.151.907  | 5º      | 96.088.149  | 5º      | 10,3                                     |
| Manaus /AM   | 78.155.386  | 6º      | 84.867.423  | 6º      | 8,6                                      |
| Porto Alegre /RS   | 77.181.703  | 7º      | 82.431.478  | 7º      | 6,8                                      |
| Fortaleza /CE  | 66.381.302  | 8º      | 67.412.733  | 8º      | 1,6                                      |
| Salvador /BA   | 63.534.708  | 9º      | 63.804.120  | 9º      | 0,4                                      |
| Recife /PE   | 52.404.684  | 10º     | 54.691.223  | 10º     | 4,4                                      |
| Goiânia /GO  | 49.347.603  | 11º     | 52.914.394  | 11º     | 7,2                                      |
| Belém /PA  | 31.479.272  | 13º     | 32.405.323  | 12º     | 2,9                                      |
| São Luís /MA   | 33.577.348  | 12º     | 32.103.746  | 13º     | -4,4                                     |
| Campo Grande /MS   | 29.176.930  | 14º     | 30.234.896  | 14º     | 3,6                                      |
| Natal /RN  | 23.773.794  | 17º     | 24.855.507  | 15º     | 4,6                                      |
| Cuiabá /MT   | 24.039.567  | 16º     | 24.623.843  | 16º     | 2,4                                      |
| Maceió /AL   | 22.397.272  | 18º     | 23.411.869  | 17º     | 4,5                                      |
| Teresina /PI   | 20.968.077  | 20º     | 22.017.655  | 18º     | 5,0                                      |
| Florianópolis /SC  | 21.059.944  | 19º     | 21.963.928  | 19º     | 4,3                                      |
| Vitória /ES  | 25.518.127  | 15º     | 21.614.893  | 20º     | -15,3                                    |
| João Pessoa /PB  | 19.810.216  | 21º     | 20.846.770  | 21º     | 5,2                                      |
| Porto Velho /RO  | 16.655.670  | 23º     | 17.912.070  | 22º     | 7,5                                      |
| Aracaju /SE  | 17.378.213  | 22º     | 17.534.513  | 23º     | 0,9                                      |
| Macapá /AP   | 10.949.101  | 24º     | 11.434.726  | 24º     | 4,4                                      |
| Boa Vista /RR  | 10.042.234  | 25º     | 10.571.980  | 25º     | 5,3                                      |
| Palmas /TO   | 9.430.360   | 26º     | 10.449.601  | 26º     | 10,8                                     |
| Rio Branco /AC   | 8.911.060   | 27º     | 9.143.620   | 27º     | 2,6                                      |

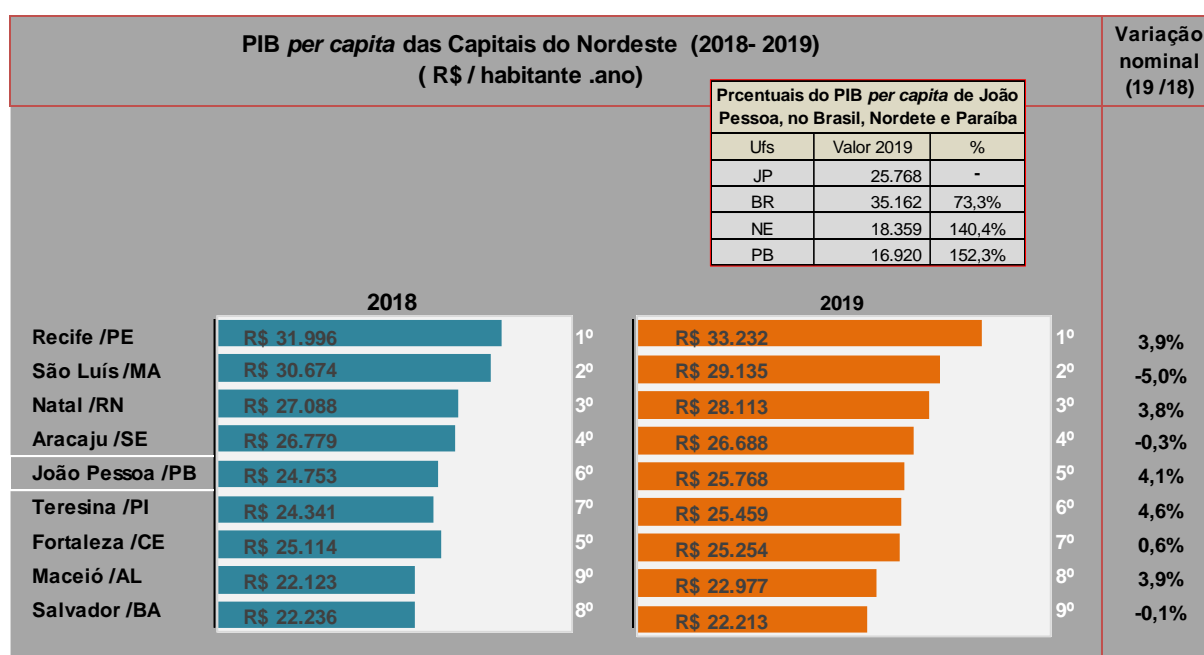
Fonte: IBGE/Órgãos Estaduais de Estatística/ Secretarias Estaduais de Governo- PIB dos Municípios 2019.  
Elaboração: SEPLAG-PB, Gerência Executiva de Desenvolvimento Municipal e Regional (GEDMR).  
Obs: Os dados de 2019 estarão sujeitos a revisão na próxima publicação.

Na região Nordeste, constata-se que as maiores economias municipais, geradoras de PIB, continuam sendo as capitais, Fortaleza/CE, Salvador/BA e Recife/PE, que sempre figuram nas três primeiras posições com os maiores valores observados no âmbito regional, como pode ser verificado nos dados constantes no Gráfico 3. Por outro lado, as três capitais que mais cresceram em termos percentuais o valor nominal do seu PIB, em 2019, foram as seguintes: João Pessoa/PB (5,2%), Teresina/PI (5,0%) e Maceió/AL (4,5%).

Numa comparação do Produto Interno Bruto (PIB) dos municípios das capitais brasileiras, os dados da Tabela 7 revelam que, em termos nominais, no biênio 2018-2019, as capitais com os cinco maiores valores gerados do PIB situaram-se nas regiões Sudeste, Sul, Centro-oeste e na Região Norte só a capital do Amazonas. São capitais onde a economia é mais desenvolvida e estão em áreas que possuem uma base com infraestrutura técnico-material e financeira, relativamente, mais dinâmica e moderna. Os cinco maiores PIB dos municípios brasileiros são os das capitais São Paulo/SP, Rio de Janeiro/RJ, Belo Horizonte/MG, Curitiba/PR, e Manaus/AM, além de Brasília/DF.

**PIB per capita da capital João Pessoa passou a valer R\$ 25.768, ocupando a quinta posição no ranking das capitais do Nordeste**

**Gráfico 4 - PIB per capita das capitais do Nordeste e variação nominal (2018-2019)**



Fonte: IBGE/Órgãos Estaduais de Estatística/ Secretarias Estaduais de Governo- PIB dos Municípios 2019.  
Elaboração: SEPLAG-PB, Gerência Executiva de Desenvolvimento Municipal e Regional (GEDMR).

No período (2018-2019) a cidade de João Pessoa registrou a segunda maior variação nominal (4,1%) do PIB *per capita* das capitais do Nordeste. Seu valor passou a ser de R\$ 25.768 ocupando a quinta posição para esse indicador no ranking das capitais da região. Ressalte-se, ainda, que esse valor representou 73,3% do valor nacional (R\$ 35.162), sendo 52,3% maior que o PIB *per capita* estadual (R\$ 16.920) e 40,4% acima do indicador observado para o Nordeste (R\$ 18.359). Conforme gráfico 4.

**Tabela 8 - Produto Interno Bruto *per capita* das capitais e variação nominal (2018-2019)**

| Produto Interno Bruto <i>per capita</i><br>(R\$ 1,00) / hab. ano |        |         |        |         |                                  |
|--|--------|---------|--------|---------|----------------------------------|
| Município das capitais /Estados                                  | 2018   | Ranking | 2019   | Ranking | Variação nominal (2019/2018) (%) |
| Brasília /DF   | 85.661 | 1º      | 90.743 | 1º      | 5,9%                             |
| São Paulo /SP  | 58.690 | 3º      | 62.341 | 2º      | 6,2%                             |
| Vitória /ES  | 71.227 | 2º      | 59.694 | 3º      | -16,2%                           |
| Porto Alegre /RS   | 52.182 | 5º      | 55.555 | 4º      | 6,5%                             |
| Rio de Janeiro /RJ   | 54.329 | 4º      | 52.833 | 5º      | -2,8%                            |
| Curitiba /PR   | 45.458 | 6º      | 49.707 | 6º      | 9,3%                             |
| Florianópolis /SC  | 42.720 | 7º      | 43.843 | 7º      | 2,6%                             |
| Cuiabá /MT   | 39.594 | 8º      | 40.199 | 8º      | 1,5%                             |
| Manaus /AM   | 36.429 | 10º     | 38.881 | 9º      | 6,7%                             |
| Belo Horizonte /MG   | 36.830 | 9º      | 38.695 | 10º     | 5,1%                             |
| Palmas /TO   | 32.312 | 13º     | 34.934 | 11º     | 8,1%                             |
| Goiânia /GO  | 32.993 | 11º     | 34.901 | 12º     | 5,8%                             |
| Porto Velho /RO  | 32.059 | 14º     | 33.825 | 13º     | 5,5%                             |
| Campo Grande /MS   | 32.942 | 12º     | 33.745 | 14º     | 2,4%                             |
| Recife /PE   | 31.996 | 15º     | 33.232 | 15º     | 3,9%                             |
| São Luís /MA   | 30.674 | 16º     | 29.135 | 16º     | -5,0%                            |
| Natal /RN  | 27.088 | 17º     | 28.113 | 17º     | 3,8%                             |
| Aracaju /SE  | 26.779 | 18º     | 26.688 | 18º     | -0,3%                            |
| Boa Vista /RR  | 26.753 | 19º     | 26.482 | 19º     | -1,0%                            |
| João Pessoa /PB  | 24.753 | 21º     | 25.768 | 20º     | 4,1%                             |
| Teresina /PI   | 24.341 | 22º     | 25.459 | 21º     | 4,6%                             |
| Fortaleza /CE  | 25.114 | 20º     | 25.254 | 22º     | 0,6%                             |
| Maceió /AL   | 22.123 | 26º     | 22.977 | 23º     | 3,9%                             |
| Macapá /AP   | 22.181 | 25º     | 22.718 | 24º     | 2,4%                             |
| Rio Branco /AC   | 22.214 | 24º     | 22.448 | 25º     | 1,1%                             |
| Salvador /BA   | 22.236 | 23º     | 22.213 | 26º     | -0,1%                            |
| Belém /PA  | 21.188 | 27º     | 21.709 | 27º     | 2,5%                             |

Fonte: IBGE/Órgãos Estaduais de Estatística/ Secretarias Estaduais de Governo- PIB dos Municípios 2018.


Elaboração: SEPLAG-PB, Gerência Executiva de Desenvolvimento Municipal e Regional (GEDMR).

Obs: Os dados de 2018 estarão sujeitos a revisão na próxima publicação.

Na comparação entre as capitais do Nordeste os cinco maiores valores do indicador econômico *per capita* foram registrados, nessa ordem, nos municípios do Recife, a capital de Pernambuco, (R\$ 33.232), São Luís/MA (R\$ 29.135), Natal/RN (R\$ 28.113), Aracajú (R\$ 26.688) e em quinto vem João Pessoa (R\$ 25.768).

Por outro lado, os menores valores do PIB *per capita* observados nas capitais da região Nordeste, em 2019, foram, nas capitais Salvador/BA, Maceió/AL, e Fortaleza/CE, conforme retratam o gráfico 4 e a Tabela 8.

Quando se observa o PIB *per capita* das capitais brasileiras, Tabela 8, verifica-se, nos últimos anos o maior valor como sendo o de Brasília/DF, a capital federal. Contudo, considerando as capitais dos estados da federação, constata-se que o maior valor em 2018 foi o da capital Vitória/ES, contudo em 2019 o maior valor passa a ser o de São Paulo/SP (R\$ 62.341). Já o menor PIB *per capita* registrado para as capitais brasileiras foi o da cidade de Belém/PA com R\$ 21.709, em 2019. Os resultados para todas as capitais do Brasil constam na Tabela 8.





## GLOSSÁRIO

**PIB (Produto Interno Bruto):** É o total dos bens e serviços produzidos pelas unidades produtoras residentes sendo, portanto, a soma dos Valores Adicionados pelos diversos setores acrescida dos impostos, líquidos de subsídios, sobre produtos não incluídos na valoração da produção. Os Impostos sobre produtos líquidos de subsídios, por sua vez, são os tributos (impostos, taxas e contribuições) que incidem sobre os bens e serviços quando são produzidos ou importados, distribuídos, vendidos, transferidos ou de outra forma disponibilizados pelos seus proprietários, descontados os subsídios.

**Valor Adicionado (VA):** É o valor que a atividade agrega aos bens e serviços consumidos no seu processo produtivo. É a contribuição ao produto interno bruto pelas diversas atividades econômicas, obtida pela diferença entre o valor de produção e o consumo intermediário absorvido por essas atividades. É valorado a preço básico, isto é, o valor de produção sem a incidência dos impostos sobre produtos deduzidos do consumo intermediário, que está valorado a preços de mercado.

**PIB *per capita*:** É um indicador de desenvolvimento econômico, que resulta da divisão do PIB pela população de um território específico.

**Atividade econômica:** É o conjunto de unidades de produção caracterizado pelo produto produzido, classificado conforme sua produção principal.

## **TABELAS DE RESULTADOS**

**Tabela 9 - PIB total dos municípios paraibanos, ranking e variação nominal (2010 - 2018 - 2019)**

| Produto Interno Bruto, a preços correntes (R\$ 1.000) |                   |          |                   |          |                   |          |                                  |                                  |
|---|-------------------|----------|-------------------|----------|-------------------|----------|----------------------------------|----------------------------------|
| Municípios  | 2010              | Ran-king | 2018              | Ran-king | 2019              | Ran-king | Variação nominal (2019/2010) (%) | Variação nominal (2019/2018) (%) |
| <b>Paraíba</b>  | <b>33.522.492</b> | <b>-</b> | <b>64.373.595</b> | <b>-</b> | <b>67.986.074</b> | <b>-</b> | <b>102,8</b>                     | <b>5,6</b>                       |
| Água Branca   | 40.110            | 98º      | 79.901            | 89º      | 82.631            | 90º      | 106,0                            | 3,4                              |
| Aguiar  | 25.768            | 148º     | 46.221            | 158º     | 50.182            | 147º     | 94,7                             | 8,6                              |
| Alagoa Grande   | 139.060           | 25º      | 256.890           | 28º      | 276.393           | 27º      | 98,8                             | 7,6                              |
| Alagoa Nova   | 139.938           | 23º      | 287.713           | 22º      | 325.902           | 22º      | 132,9                            | 13,3                             |
| Alagoinha   | 56.027            | 73º      | 109.852           | 74º      | 114.964           | 72º      | 105,2                            | 4,7                              |
| Alcantil  | 24.458            | 154º     | 42.363            | 164º     | 43.815            | 167º     | 79,1                             | 3,4                              |
| Algodão de Jandaira                                   | 13.798            | 206º     | 25.659            | 211º     | 25.524            | 214º     | 85,0                             | -0,5                             |
| Alhandra  | 238.949           | 15º      | 1.704.814         | 6º       | 1.881.712         | 6º       | 687,5                            | 10,4                             |
| Amparo  | 10.662            | 218º     | 25.508            | 213º     | 26.204            | 211º     | 145,8                            | 2,7                              |
| Aparecida   | 35.073            | 110º     | 77.956            | 90º      | 85.432            | 88º      | 143,6                            | 9,6                              |
| Araçagi   | 82.993            | 53º      | 155.362           | 55º      | 163.035           | 54º      | 96,4                             | 4,9                              |
| Arara   | 51.671            | 77º      | 100.899           | 77º      | 102.585           | 78º      | 98,5                             | 1,7                              |
| Araruna   | 86.241            | 49º      | 165.478           | 52º      | 172.953           | 53º      | 100,5                            | 4,5                              |
| Areia   | 122.687           | 29º      | 234.367           | 31º      | 229.042           | 33º      | 86,7                             | -2,3                             |
| Areia de Baraúnas                                     | 10.048            | 221º     | 19.976            | 222º     | 20.577            | 222º     | 104,8                            | 3,0                              |
| Areial  | 26.484            | 144º     | 52.167            | 142º     | 54.795            | 138º     | 106,9                            | 5,0                              |
| Aroeiras  | 79.116            | 56º      | 153.209           | 56º      | 146.206           | 56º      | 84,8                             | -4,6                             |
| Assunção  | 18.925            | 179º     | 37.404            | 176º     | 39.269            | 175º     | 107,5                            | 5,0                              |
| Baía da Traição                                       | 41.548            | 91º      | 85.945            | 85º      | 88.944            | 85º      | 114,1                            | 3,5                              |
| Bananeiras  | 119.264           | 30º      | 238.643           | 30º      | 234.462           | 32º      | 96,6                             | -1,8                             |
| Baraúna   | 20.935            | 168º     | 41.903            | 169º     | 44.460            | 163º     | 112,4                            | 6,1                              |
| Barra de Santa Rosa                                   | 69.321            | 63º      | 127.061           | 64º      | 134.381           | 63º      | 93,9                             | 5,8                              |
| Barra de Santana                                      | 34.783            | 112º     | 73.460            | 99º      | 77.460            | 97º      | 122,7                            | 5,4                              |
| Barra de São Miguel                                   | 26.528            | 142º     | 59.063            | 123º     | 65.229            | 114º     | 145,9                            | 10,4                             |
| Bayeux  | 806.091           | 6º       | 1.338.140         | 7º       | 1.389.899         | 7º       | 72,4                             | 3,9                              |
| Belém   | 80.795            | 55º      | 181.127           | 44º      | 190.066           | 42º      | 135,2                            | 4,9                              |
| Belém do Brejo do Cruz                                | 30.744            | 125º     | 65.860            | 108º     | 68.297            | 110º     | 122,1                            | 3,7                              |
| Bernardino Batista                                    | 13.678            | 207º     | 33.267            | 186º     | 36.211            | 181º     | 164,7                            | 8,8                              |
| Boa Ventura   | 23.770            | 159º     | 43.454            | 162º     | 44.162            | 165º     | 85,8                             | 1,6                              |
| Boa Vista   | 102.994           | 34º      | 156.071           | 54º      | 144.857           | 57º      | 40,6                             | -7,2                             |
| Bom Jesus   | 11.572            | 214º     | 27.278            | 206º     | 29.401            | 203º     | 154,1                            | 7,8                              |
| Bom Sucesso   | 22.572            | 161º     | 41.660            | 171º     | 42.447            | 170º     | 88,1                             | 1,9                              |
| Bonito de Santa Fé                                    | 49.028            | 78º      | 91.431            | 82º      | 94.793            | 79º      | 93,3                             | 3,7                              |
| Boqueirão   | 99.882            | 35º      | 205.675           | 36º      | 216.641           | 36º      | 116,9                            | 5,3                              |
| Borborema   | 37.373            | 101º     | 59.399            | 122º     | 58.426            | 127º     | 56,3                             | -1,6                             |
| Brejo do Cruz   | 60.708            | 68º      | 125.107           | 67º      | 125.307           | 67º      | 106,4                            | 0,2                              |
| Brejo dos Santos                                      | 29.259            | 130º     | 53.817            | 137º     | 55.062            | 135º     | 88,2                             | 2,3                              |
| Caaporã   | 269.041           | 14º      | 331.124           | 21º      | 364.498           | 21º      | 35,5                             | 10,1                             |
| Cabaceiras  | 25.138            | 153º     | 56.687            | 130º     | 58.550            | 126º     | 132,9                            | 3,3                              |
| Cabedelo  | 1.564.376         | 3º       | 2.732.464         | 3º       | 2.920.498         | 3º       | 86,7                             | 6,9                              |
| Cachoeira dos Índios                                  | 59.455            | 71º      | 111.254           | 73º      | 110.863           | 74º      | 86,5                             | -0,4                             |
| Cacimba de Areia                                      | 16.978            | 189º     | 33.970            | 183º     | 34.904            | 186º     | 105,6                            | 2,7                              |
| Cacimba de Dentro                                     | 71.015            | 60º      | 128.195           | 63º      | 133.814           | 64º      | 88,4                             | 4,4                              |
| Cacimbas  | 27.897            | 136º     | 54.319            | 135º     | 57.247            | 131º     | 105,2                            | 5,4                              |
| Caiçara   | 34.656            | 113º     | 57.476            | 126º     | 57.498            | 130º     | 65,9                             | 0,0                              |
| Cajazeiras  | 545.321           | 8º       | 1.064.232         | 9º       | 1.126.801         | 9º       | 106,6                            | 5,9                              |
| Cajazeirinhas   | 17.476            | 185º     | 32.677            | 187º     | 35.437            | 183º     | 102,8                            | 8,4                              |
| Caldas Brandão  | 32.263            | 122º     | 66.658            | 107º     | 72.590            | 104º     | 125,0                            | 8,9                              |
| Camalaú   | 28.783            | 133º     | 62.808            | 114º     | 60.005            | 124º     | 108,5                            | -4,5                             |
| Campina Grande  | 4.992.962         | 2º       | 9.152.679         | 2º       | 9.510.038         | 2º       | 90,5                             | 3,9                              |
| Capim   | 27.279            | 137º     | 60.017            | 120º     | 62.203            | 119º     | 128,0                            | 3,6                              |
| Caraúbas  | 19.528            | 177º     | 36.339            | 179º     | 39.107            | 176º     | 100,3                            | 7,6                              |
| Carrapateira  | 12.714            | 211º     | 25.779            | 210º     | 27.456            | 209º     | 116,0                            | 6,5                              |
| Casserengue   | 33.189            | 120º     | 60.634            | 118º     | 61.241            | 121º     | 84,5                             | 1,0                              |
| Catingueira   | 22.150            | 162º     | 43.287            | 163º     | 45.305            | 159º     | 104,5                            | 4,7                              |
| Catolé do Rocha                                       | 179.125           | 21º      | 393.493           | 19º      | 438.444           | 18º      | 144,8                            | 11,4                             |
| Caturité  | 33.246            | 119º     | 55.099            | 132º     | 52.261            | 143º     | 57,2                             | -5,2                             |
| Conceição   | 88.958            | 46º      | 170.737           | 48º      | 180.398           | 48º      | 102,8                            | 5,7                              |
| Condado   | 34.086            | 116º     | 59.963            | 121º     | 60.273            | 123º     | 76,8                             | 0,5                              |

| Produto Interno Bruto, a preços correntes (R\$ 1.000) |                   |          |                   |          |                   |          |                                 |                                 |
|---|-------------------|----------|-------------------|----------|-------------------|----------|---------------------------------|---------------------------------|
| Municípios  | 2010              | Ran-king | 2018              | Ran-king | 2019              | Ran-king | Varição nominal (2019/2010) (%) | Varição nominal (2019/2018) (%) |
| <b>Paraíba</b>  | <b>33.522.492</b> | <b>-</b> | <b>64.373.595</b> | <b>-</b> | <b>67.986.074</b> | <b>-</b> | <b>102,8</b>                    | <b>5,6</b>                      |
| Conde   | 320.782           | 10º      | 712.621           | 11º      | 808.119           | 11º      | 151,9                           | 13,4                            |
| Congo   | 27.947            | 135º     | 51.573            | 144º     | 51.511            | 146º     | 84,3                            | -0,1                            |
| Coremas   | 73.727            | 58º      | 150.014           | 57º      | 142.547           | 59º      | 93,3                            | -5,0                            |
| Coxixola  | 11.052            | 217º     | 20.235            | 221º     | 20.793            | 221º     | 88,1                            | 2,8                             |
| Cruz do Espírito Santo                                | 81.696            | 54º      | 133.172           | 60º      | 151.715           | 55º      | 85,7                            | 13,9                            |
| Cubati  | 34.380            | 114º     | 65.030            | 110º     | 66.147            | 113º     | 92,4                            | 1,7                             |
| Cuité   | 98.974            | 36º      | 204.338           | 37º      | 221.563           | 35º      | 123,9                           | 8,4                             |
| Cuité de Mamanguape                                   | 32.691            | 121º     | 63.300            | 113º     | 60.564            | 122º     | 85,3                            | -4,3                            |
| Cuitegi   | 29.760            | 128º     | 56.924            | 128º     | 63.822            | 116º     | 114,5                           | 12,1                            |
| Curral de Cima  | 25.385            | 151º     | 48.455            | 148º     | 49.222            | 152º     | 93,9                            | 1,6                             |
| Curral Velho  | 11.527            | 215º     | 22.134            | 220º     | 23.391            | 219º     | 102,9                           | 5,7                             |
| Damião  | 20.815            | 170º     | 42.138            | 167º     | 42.940            | 169º     | 106,3                           | 1,9                             |
| Desterro  | 35.682            | 107º     | 60.649            | 117º     | 61.564            | 120º     | 72,5                            | 1,5                             |
| Diamante  | 29.135            | 131º     | 53.047            | 140º     | 54.991            | 137º     | 88,7                            | 3,7                             |
| Dona Inês   | 45.466            | 83º      | 80.484            | 88º      | 82.200            | 91º      | 80,8                            | 2,1                             |
| Duas Estradas   | 20.982            | 167º     | 39.447            | 174º     | 40.466            | 174º     | 92,9                            | 2,6                             |
| Emas  | 18.136            | 181º     | 33.684            | 185º     | 34.159            | 188º     | 88,4                            | 1,4                             |
| Esperança   | 228.856           | 16º      | 403.539           | 17º      | 440.710           | 17º      | 92,6                            | 9,2                             |
| Fagundes  | 52.556            | 75º      | 92.542            | 81º      | 93.114            | 83º      | 77,2                            | 0,6                             |
| Frei Martinho   | 14.548            | 203º     | 28.626            | 202º     | 29.422            | 202º     | 102,2                           | 2,8                             |
| Gado Bravo  | 35.178            | 109º     | 64.606            | 112º     | 66.776            | 112º     | 89,8                            | 3,4                             |
| Guarabira   | 483.904           | 9º       | 959.201           | 10º      | 1.082.009         | 10º      | 123,6                           | 12,8                            |
| Gurinhém  | 70.172            | 61º      | 132.791           | 61º      | 130.181           | 66º      | 85,5                            | -2,0                            |
| Gurjão  | 17.786            | 182º     | 31.540            | 193º     | 32.398            | 192º     | 82,2                            | 2,7                             |
| Ibiara  | 26.089            | 147º     | 48.669            | 147º     | 49.732            | 149º     | 90,6                            | 2,2                             |
| Igaracy   | 27.236            | 138º     | 53.674            | 138º     | 55.277            | 134º     | 103,0                           | 3,0                             |
| Imaculada   | 44.247            | 85º      | 76.537            | 93º      | 83.962            | 89º      | 89,8                            | 9,7                             |
| Ingá  | 89.373            | 44º      | 165.950           | 50º      | 179.566           | 49º      | 100,9                           | 8,2                             |
| Itabaiana   | 132.521           | 27º      | 287.143           | 23º      | 308.420           | 23º      | 132,7                           | 7,4                             |
| Itaporanga  | 139.308           | 24º      | 279.755           | 25º      | 300.248           | 25º      | 115,5                           | 7,3                             |
| Itapororoca   | 89.743            | 43º      | 172.664           | 46º      | 183.107           | 46º      | 104,0                           | 6,0                             |
| Itatuba   | 52.714            | 74º      | 111.435           | 72º      | 124.558           | 68º      | 136,3                           | 11,8                            |
| Jacaraú   | 68.711            | 64º      | 125.942           | 65º      | 135.671           | 61º      | 97,5                            | 7,7                             |
| Jericó  | 36.982            | 102º     | 64.623            | 111º     | 68.203            | 111º     | 84,4                            | 5,5                             |
| João Pessoa   | 10.843.958        | 1º       | 19.810.216        | 1º       | 20.846.770        | 1º       | 92,2                            | 5,2                             |
| Joca Claudino   | 12.553            | 212º     | 27.344            | 205º     | 28.562            | 205º     | 127,5                           | 4,5                             |
| Juarez Távora   | 30.034            | 127º     | 62.800            | 115º     | 62.344            | 118º     | 107,6                           | -0,7                            |
| Juazeirinho   | 83.282            | 52º      | 172.349           | 47º      | 184.701           | 45º      | 121,8                           | 7,2                             |
| Junco do Seridó                                       | 33.931            | 117º     | 69.906            | 106º     | 72.981            | 103º     | 115,1                           | 4,4                             |
| Juripiranga   | 52.433            | 76º      | 97.969            | 78º      | 103.622           | 76º      | 97,6                            | 5,8                             |
| Juru  | 40.727            | 95º      | 73.573            | 98º      | 75.900            | 99º      | 86,4                            | 3,2                             |
| Lagoa   | 20.119            | 175º     | 37.904            | 175º     | 38.201            | 178º     | 89,9                            | 0,8                             |
| Lagoa de Dentro                                       | 36.015            | 105º     | 72.719            | 102º     | 74.439            | 102º     | 106,7                           | 2,4                             |
| Lagoa Seca  | 137.899           | 26º      | 272.294           | 26º      | 281.110           | 26º      | 103,9                           | 3,2                             |
| Lastro  | 14.766            | 202º     | 26.244            | 208º     | 26.181            | 212º     | 77,3                            | -0,2                            |
| Livramento  | 29.450            | 129º     | 56.863            | 129º     | 58.137            | 128º     | 97,4                            | 2,2                             |
| Logradouro  | 17.231            | 187º     | 40.158            | 173º     | 40.577            | 173º     | 135,5                           | 1,0                             |
| Lucena  | 75.428            | 57º      | 193.942           | 39º      | 182.153           | 47º      | 141,5                           | -6,1                            |
| Mãe d'Água  | 17.733            | 183º     | 32.570            | 189º     | 33.727            | 189º     | 90,2                            | 3,6                             |
| Malta   | 25.476            | 149º     | 54.406            | 134º     | 53.702            | 141º     | 110,8                           | -1,3                            |
| Mamanguape  | 305.037           | 11º      | 636.866           | 12º      | 689.525           | 12º      | 126,0                           | 8,3                             |
| Manaíra   | 40.114            | 97º      | 75.930            | 96º      | 79.351            | 95º      | 97,8                            | 4,5                             |
| Marcação  | 36.151            | 104º     | 76.637            | 92º      | 80.775            | 93º      | 123,4                           | 5,4                             |
| Mari  | 97.952            | 37º      | 200.781           | 38º      | 216.614           | 37º      | 121,1                           | 7,9                             |
| Marizópolis   | 26.253            | 146º     | 62.285            | 116º     | 69.838            | 108º     | 166,0                           | 12,1                            |
| Massaranduba  | 58.062            | 72º      | 108.062           | 75º      | 113.505           | 73º      | 95,5                            | 5,0                             |
| Mataraca  | 112.970           | 32º      | 228.470           | 33º      | 204.997           | 38º      | 81,5                            | -10,3                           |
| Matinhas  | 34.193            | 115º     | 46.851            | 155º     | 49.294            | 151º     | 44,2                            | 5,2                             |
| Mato Grosso   | 12.760            | 210º     | 25.940            | 209º     | 27.473            | 208º     | 115,3                           | 5,9                             |
| Maturéia  | 27.159            | 140º     | 51.351            | 145º     | 54.125            | 140º     | 99,3                            | 5,4                             |
| Mogeiro   | 62.629            | 67º      | 128.304           | 62º      | 135.577           | 62º      | 116,5                           | 5,7                             |

| Produto Interno Bruto, a preços correntes (R\$ 1.000) |                   |          |                   |          |                   |          |                                 |                                 |
|---|-------------------|----------|-------------------|----------|-------------------|----------|---------------------------------|---------------------------------|
| Municípios  | 2010              | Ran-king | 2018              | Ran-king | 2019              | Ran-king | Varição nominal (2019/2010) (%) | Varição nominal (2019/2018) (%) |
| <b>Paraíba</b>  | <b>33.522.492</b> | <b>-</b> | <b>64.373.595</b> | <b>-</b> | <b>67.986.074</b> | <b>-</b> | <b>102,8</b>                    | <b>5,6</b>                      |
| Montadas  | 21.338            | 163º     | 46.844            | 156º     | 48.804            | 154º     | 128,7                           | 4,2                             |
| Monte Horebe  | 19.956            | 176º     | 36.491            | 178º     | 36.338            | 180º     | 82,1                            | -0,4                            |
| Monteiro  | 188.005           | 20º      | 523.757           | 14º      | 577.440           | 14º      | 207,1                           | 10,2                            |
| Mulungu   | 42.074            | 88º      | 76.535            | 94º      | 78.911            | 96º      | 87,6                            | 3,1                             |
| Natuba  | 41.947            | 90º      | 81.796            | 87º      | 85.989            | 87º      | 105,0                           | 5,1                             |
| Nazarezinho   | 32.069            | 123º     | 58.108            | 125º     | 59.035            | 125º     | 84,1                            | 1,6                             |
| Nova Floresta   | 48.015            | 79º      | 84.849            | 86º      | 88.880            | 86º      | 85,1                            | 4,7                             |
| Nova Olinda   | 26.508            | 143º     | 48.725            | 146º     | 51.633            | 145º     | 94,8                            | 6,0                             |
| Nova Palmeira   | 21.237            | 164º     | 41.784            | 170º     | 43.489            | 168º     | 104,8                           | 4,1                             |
| Olho d'Água   | 30.241            | 126º     | 54.296            | 136º     | 55.016            | 136º     | 81,9                            | 1,3                             |
| Olivados  | 17.407            | 186º     | 36.493            | 177º     | 38.454            | 177º     | 120,9                           | 5,4                             |
| Ouro Velho  | 16.588            | 191º     | 30.760            | 196º     | 31.598            | 196º     | 90,5                            | 2,7                             |
| Parari  | 9.542             | 223º     | 18.847            | 223º     | 20.152            | 223º     | 111,2                           | 6,9                             |
| Passagem  | 13.582            | 209º     | 23.467            | 218º     | 23.886            | 216º     | 75,9                            | 1,8                             |
| Patos   | 830.949           | 5º       | 1.714.453         | 5º       | 1.914.259         | 5º       | 130,4                           | 11,7                            |
| Paulista  | 60.420            | 69º      | 133.547           | 59º      | 137.899           | 60º      | 128,2                           | 3,3                             |
| Pedra Branca  | 17.507            | 184º     | 30.948            | 194º     | 32.219            | 194º     | 84,0                            | 4,1                             |
| Pedra Lavrada   | 42.528            | 86º      | 71.564            | 104º     | 71.961            | 106º     | 69,2                            | 0,6                             |
| Pedras de Fogo  | 291.087           | 12º      | 393.917           | 18º      | 414.848           | 20º      | 42,5                            | 5,3                             |
| Pedro Régis   | 28.273            | 134º     | 48.160            | 149º     | 49.951            | 148º     | 76,7                            | 3,7                             |
| Piancó  | 88.580            | 47º      | 185.591           | 41º      | 189.804           | 43º      | 114,3                           | 2,3                             |
| Picuí   | 91.320            | 41º      | 181.822           | 43º      | 192.946           | 40º      | 111,3                           | 6,1                             |
| Pilar   | 45.587            | 82º      | 97.033            | 79º      | 102.745           | 77º      | 125,4                           | 5,9                             |
| Pilões  | 40.437            | 96º      | 76.199            | 95º      | 74.951            | 100º     | 85,4                            | -1,6                            |
| Pilõesinhos   | 26.877            | 141º     | 47.302            | 152º     | 49.398            | 150º     | 83,8                            | 4,4                             |
| Pirpirituba   | 44.862            | 84º      | 87.566            | 84º      | 89.061            | 84º      | 98,5                            | 1,7                             |
| Pitimbu   | 86.451            | 48º      | 257.659           | 27º      | 274.459           | 28º      | 217,5                           | 6,5                             |
| Pocinhos  | 114.911           | 31º      | 230.942           | 32º      | 242.626           | 31º      | 111,1                           | 5,1                             |
| Poço Dantas   | 16.543            | 192º     | 34.385            | 181º     | 37.040            | 179º     | 123,9                           | 7,7                             |
| Poço de José de Moura                                 | 20.656            | 173º     | 40.474            | 172º     | 41.621            | 172º     | 101,5                           | 2,8                             |
| Pombal  | 202.177           | 18º      | 391.719           | 20º      | 416.189           | 19º      | 105,9                           | 6,2                             |
| Prata   | 24.435            | 155º     | 52.745            | 141º     | 52.348            | 142º     | 114,2                           | -0,8                            |
| Princesa Isabel                                       | 97.350            | 38º      | 226.137           | 34º      | 245.165           | 30º      | 151,8                           | 8,4                             |
| Puxinanã  | 60.109            | 70º      | 103.402           | 76º      | 108.321           | 75º      | 80,2                            | 4,8                             |
| Queimadas   | 223.697           | 17º      | 484.723           | 15º      | 509.152           | 15º      | 127,6                           | 5,0                             |
| Quixaba   | 9.675             | 222º     | 22.604            | 219º     | 23.105            | 220º     | 138,8                           | 2,2                             |
| Remígio   | 89.273            | 45º      | 166.495           | 49º      | 174.318           | 51º      | 95,3                            | 4,7                             |
| Riachão   | 15.786            | 197º     | 31.897            | 192º     | 31.615            | 195º     | 100,3                           | -0,9                            |
| Riachão do Bacamarte                                  | 21.174            | 165º     | 42.205            | 166º     | 45.272            | 160º     | 113,8                           | 7,3                             |
| Riachão do Poço                                       | 20.926            | 169º     | 45.065            | 159º     | 47.507            | 158º     | 127,0                           | 5,4                             |
| Riacho de Santo Antônio                               | 11.058            | 216º     | 24.935            | 214º     | 26.289            | 210º     | 137,7                           | 5,4                             |
| Riacho dos Cavalos                                    | 35.865            | 106º     | 73.248            | 101º     | 82.120            | 92º      | 129,0                           | 12,1                            |
| Rio Tinto   | 145.583           | 22º      | 244.360           | 29º      | 266.959           | 29º      | 83,4                            | 9,2                             |
| Salgadinho  | 14.435            | 204º     | 26.935            | 207º     | 27.941            | 207º     | 93,6                            | 3,7                             |
| Salgado de São Félix                                  | 46.565            | 81º      | 125.550           | 66º      | 118.063           | 71º      | 153,5                           | -6,0                            |
| Santa Cecília   | 28.895            | 132º     | 53.260            | 139º     | 54.465            | 139º     | 88,5                            | 2,3                             |
| Santa Cruz  | 33.674            | 118º     | 54.433            | 133º     | 56.413            | 133º     | 67,5                            | 3,6                             |
| Santa Helena  | 26.380            | 145º     | 51.808            | 143º     | 51.846            | 144º     | 96,5                            | 0,1                             |
| Santa Inês  | 15.384            | 200º     | 29.635            | 198º     | 31.283            | 198º     | 103,4                           | 5,6                             |
| Santa Luzia   | 93.713            | 40º      | 218.818           | 35º      | 225.067           | 34º      | 140,2                           | 2,9                             |
| Santa Rita  | 1.244.883         | 4º       | 2.382.776         | 4º       | 2.570.701         | 4º       | 106,5                           | 7,9                             |
| Santa Teresinha                                       | 25.196            | 152º     | 43.939            | 161º     | 44.932            | 162º     | 78,3                            | 2,3                             |
| Santana de Mangueira                                  | 24.321            | 157º     | 42.290            | 165º     | 44.019            | 166º     | 81,0                            | 4,1                             |
| Santana dos Garrotes                                  | 35.464            | 108º     | 55.670            | 131º     | 56.993            | 132º     | 60,7                            | 2,4                             |
| Santo André   | 14.186            | 205º     | 25.552            | 212º     | 25.973            | 213º     | 83,1                            | 1,6                             |
| São Bentinho  | 20.184            | 174º     | 46.242            | 157º     | 48.864            | 153º     | 142,1                           | 5,7                             |
| São Bento   | 201.309           | 19º      | 434.317           | 16º      | 475.942           | 16º      | 136,4                           | 9,6                             |
| São Domingos  | 14.802            | 201º     | 28.939            | 200º     | 30.021            | 200º     | 102,8                           | 3,7                             |
| São Domingos do Cariri                                | 11.910            | 213º     | 23.920            | 215º     | 23.839            | 217º     | 100,2                           | -0,3                            |
| São Francisco   | 16.985            | 188º     | 33.992            | 182º     | 35.113            | 185º     | 106,7                           | 3,3                             |
| São João do Cariri                                    | 25.425            | 150º     | 44.577            | 160º     | 44.449            | 164º     | 74,8                            | -0,3                            |

(Tabela 9)

| Produto Interno Bruto, a preços correntes (R\$ 1.000) |                   |          |                   |          |                   |          |                                 |                                 |
|---|-------------------|----------|-------------------|----------|-------------------|----------|---------------------------------|---------------------------------|
| Municípios  | 2010              | Ran-king | 2018              | Ran-king | 2019              | Ran-king | Varição nominal (2019/2010) (%) | Varição nominal (2019/2018) (%) |
| <b>Paraíba</b>  | <b>33.522.492</b> | <b>-</b> | <b>64.373.595</b> | <b>-</b> | <b>67.986.074</b> | <b>-</b> | <b>102,8</b>                    | <b>5,6</b>                      |
| São João do Rio do Peixe                              | 93.959            | 39º      | 185.444           | 42º      | 191.097           | 41º      | 103,4                           | 3,0                             |
| São João do Tigre                                     | 19.071            | 178º     | 34.985            | 180º     | 35.381            | 184º     | 85,5                            | 1,1                             |
| São José da Lagoa Tapada                              | 35.064            | 111º     | 58.805            | 124º     | 62.416            | 117º     | 78,0                            | 6,1                             |
| São José de Caiana                                    | 24.334            | 156º     | 47.226            | 154º     | 47.912            | 157º     | 96,9                            | 1,5                             |
| São José de Espinharas                                | 27.174            | 139º     | 47.290            | 153º     | 45.139            | 161º     | 66,1                            | -4,5                            |
| São José de Piranhas                                  | 108.571           | 33º      | 190.391           | 40º      | 204.628           | 39º      | 88,5                            | 7,5                             |
| São José de Princesa                                  | 18.176            | 180º     | 29.428            | 199º     | 30.671            | 199º     | 68,7                            | 4,2                             |
| São José do Bonfim                                    | 13.606            | 208º     | 28.685            | 201º     | 29.363            | 204º     | 115,8                           | 2,4                             |
| São José do Brejo do Cruz                             | 10.487            | 219º     | 23.717            | 217º     | 25.281            | 215º     | 141,1                           | 6,6                             |
| São José do Sabugi                                    | 21.158            | 166º     | 117.398           | 70º      | 94.258            | 82º      | 345,5                           | -19,7                           |
| São José dos Cordeiros                                | 16.499            | 193º     | 30.914            | 195º     | 32.235            | 193º     | 95,4                            | 4,3                             |
| São José dos Ramos                                    | 20.796            | 172º     | 47.511            | 150º     | 48.512            | 155º     | 133,3                           | 2,1                             |
| São Mamede  | 41.262            | 93º      | 70.473            | 105º     | 70.104            | 107º     | 69,9                            | -0,5                            |
| São Miguel de Taipu                                   | 31.561            | 124º     | 65.150            | 109º     | 68.366            | 109º     | 116,6                           | 4,9                             |
| São Sebastião de Lagoa de Roça                        | 47.436            | 80º      | 94.446            | 80º      | 94.715            | 80º      | 99,7                            | 0,3                             |
| São Sebastião do Umbuzeiro                            | 15.686            | 199º     | 32.515            | 190º     | 32.856            | 191º     | 109,5                           | 1,0                             |
| São Vicente do Seridó                                 | 39.042            | 100º     | 72.696            | 103º     | 72.549            | 105º     | 85,8                            | -0,2                            |
| Sapé  | 269.812           | 13º      | 551.442           | 13º      | 602.180           | 13º      | 123,2                           | 9,2                             |
| Serra Branca  | 69.640            | 62º      | 124.866           | 68º      | 130.733           | 65º      | 87,7                            | 4,7                             |
| Serra da Raiz   | 15.798            | 196º     | 32.307            | 191º     | 33.092            | 190º     | 109,5                           | 2,4                             |
| Serra Grande  | 23.321            | 160º     | 27.890            | 204º     | 28.031            | 206º     | 20,2                            | 0,5                             |
| Serra Redonda   | 36.970            | 103º     | 60.231            | 119º     | 64.586            | 115º     | 74,7                            | 7,2                             |
| Serraria  | 42.196            | 87º      | 57.409            | 127º     | 57.686            | 129º     | 36,7                            | 0,5                             |
| Sertãozinho   | 23.943            | 158º     | 47.488            | 151º     | 48.502            | 156º     | 102,6                           | 2,1                             |
| Sobrado   | 39.397            | 99º      | 87.665            | 83º      | 94.346            | 81º      | 139,5                           | 7,6                             |
| Solânea   | 128.427           | 28º      | 281.838           | 24º      | 300.929           | 24º      | 134,3                           | 6,8                             |
| Soledade  | 90.157            | 42º      | 165.720           | 51º      | 178.068           | 50º      | 97,5                            | 7,5                             |
| Sossêgo   | 16.318            | 195º     | 32.629            | 188º     | 34.185            | 187º     | 109,5                           | 4,8                             |
| Sousa   | 549.347           | 7º       | 1.111.339         | 8º       | 1.227.899         | 8º       | 123,5                           | 10,5                            |
| Sumé  | 83.976            | 50º      | 173.819           | 45º      | 184.704           | 44º      | 119,9                           | 6,3                             |
| Tacima  | 41.184            | 94º      | 76.929            | 91º      | 79.835            | 94º      | 93,9                            | 3,8                             |
| Taperoá   | 67.971            | 65º      | 122.291           | 69º      | 119.245           | 70º      | 75,4                            | -2,5                            |
| Tavares   | 62.986            | 66º      | 115.063           | 71º      | 120.800           | 69º      | 91,8                            | 5,0                             |
| Teixeira  | 73.317            | 59º      | 137.425           | 58º      | 143.925           | 58º      | 96,3                            | 4,7                             |
| Tenório   | 15.733            | 198º     | 28.253            | 203º     | 29.517            | 201º     | 87,6                            | 4,5                             |
| Triunfo   | 42.002            | 89º      | 73.384            | 100º     | 74.900            | 101º     | 78,3                            | 2,1                             |
| Uiraúna   | 83.299            | 51º      | 164.776           | 53º      | 174.178           | 52º      | 109,1                           | 5,7                             |
| Umbuzeiro   | 41.517            | 92º      | 74.204            | 97º      | 76.661            | 98º      | 84,7                            | 3,3                             |
| Várzea  | 16.486            | 194º     | 30.165            | 197º     | 31.516            | 197º     | 91,2                            | 4,5                             |
| Vieirópolis   | 20.802            | 171º     | 41.976            | 168º     | 41.863            | 171º     | 101,2                           | -0,3                            |
| Vista Serrana   | 16.680            | 190º     | 33.899            | 184º     | 35.606            | 182º     | 113,5                           | 5,0                             |
| Zabelê  | 10.148            | 220º     | 23.808            | 216º     | 23.511            | 218º     | 131,7                           | -1,2                            |

Fonte: IBGE/Órgãos Estaduais de Estatística/ Secretarias Estaduais de Governo- PIB dos Municípios 2019.

Elaboração: SEPLAG-PB, Gerência Executiva de Desenvolvimento Municipal e Regional (GEDMR).

Obs: Os dados do ano ora divulgado estarão sujeitos a revisão na publicação do próximo ano.

**Tabela 10 - PIB per capita dos municípios paraibanos, ranking e variação nominal (2010 - 2018 - 2019)**

| Produto Interno Bruto per capita (R\$/ hab. Ano) |              |          |               |          |               |          |                                  |                                  |
|--|--------------|----------|---------------|----------|---------------|----------|----------------------------------|----------------------------------|
| Municípios                                       | 2010         | Ran-king | 2018          | Ran-king | 2019          | Ran-king | Variação nominal (2019/2010) (%) | Variação nominal (2019/2018) (%) |
| <b>Paraíba</b>                                   | <b>8.899</b> | <b>-</b> | <b>16.108</b> |          | <b>16.920</b> | <b>-</b> | <b>90,1</b>                      | <b>5,0</b>                       |
| Água Branca                                      | 4.245        | 198º     | 7.864         | 196º     | 8.074         | 192º     | 90,2                             | 2,7                              |
| Aguiar   | 4.660        | 149º     | 8.297         | 161º     | 8.898         | 149º     | 90,9                             | 7,2                              |
| Alagoa Grande                                    | 4.882        | 122º     | 8.975         | 138º     | 9.699         | 102º     | 98,7                             | 8,1                              |
| Alagoa Nova                                      | 7.108        | 23º      | 13.974        | 19º      | 15.632        | 16º      | 119,9                            | 11,9                             |
| Alagoinha  | 4.127        | 207º     | 7.646         | 207º     | 7.935         | 202º     | 92,3                             | 3,8                              |
| Alcantil   | 4.668        | 148º     | 7.740         | 201º     | 7.978         | 199º     | 70,9                             | 3,1                              |
| Algodão de Jandaira                              | 5.832        | 45º      | 10.313        | 63º      | 9.943         | 89º      | 70,5                             | -3,6                             |
| Alhandra   | 13.274       | 6º       | 87.918        | 1º       | 96.065        | 1º       | 623,7                            | 9,3                              |
| Amparo   | 5.106        | 94º      | 11.454        | 36º      | 11.709        | 39º      | 129,3                            | 2,2                              |
| Aparecida  | 4.569        | 159º     | 9.351         | 109º     | 10.235        | 80º      | 124,0                            | 9,5                              |
| Araçagi  | 4.818        | 133º     | 9.097         | 130º     | 9.598         | 114º     | 99,2                             | 5,5                              |
| Arara  | 4.084        | 213º     | 7.508         | 214º     | 7.616         | 215º     | 86,5                             | 1,4                              |
| Araruna  | 4.566        | 160º     | 8.186         | 166º     | 8.515         | 167º     | 86,5                             | 4,0                              |
| Areia  | 5.147        | 89º      | 10.200        | 70º      | 10.037        | 86º      | 95,0                             | -1,6                             |
| Areia de Baraúnas                                | 5.215        | 78º      | 9.335         | 111º     | 9.669         | 104º     | 85,4                             | 3,6                              |
| Areial   | 4.093        | 212º     | 7.522         | 213º     | 7.830         | 207º     | 91,3                             | 4,1                              |
| Aroeiras   | 4.145        | 204º     | 7.984         | 183º     | 7.634         | 214º     | 84,2                             | -4,4                             |
| Assunção   | 5.373        | 67º      | 9.665         | 89º      | 9.842         | 96º      | 83,2                             | 1,8                              |
| Baía da Traição                                  | 5.189        | 84º      | 9.621         | 91º      | 9.890         | 93º      | 90,6                             | 2,8                              |
| Bananeiras                                       | 5.457        | 61º      | 11.251        | 40º      | 10.998        | 54º      | 101,5                            | -2,2                             |
| Baraúna  | 4.959        | 111º     | 8.674         | 148º     | 9.088         | 145º     | 83,3                             | 4,8                              |
| Barra de Santa Rosa                              | 4.896        | 118º     | 8.322         | 159º     | 8.735         | 158º     | 78,4                             | 5,0                              |
| Barra de Santana                                 | 4.239        | 199º     | 8.905         | 141º     | 9.267         | 138º     | 118,6                            | 4,1                              |
| Barra de São Miguel                              | 4.728        | 142º     | 9.945         | 80º      | 10.807        | 61º      | 128,6                            | 8,7                              |
| Bayeux   | 8.080        | 15º      | 13.860        | 21º      | 14.347        | 22º      | 77,5                             | 3,5                              |
| Belém  | 4.730        | 141º     | 10.268        | 69º      | 10.753        | 65º      | 127,4                            | 4,7                              |
| Belém do Brejo do Cruz                           | 4.304        | 192º     | 8.979         | 137º     | 9.302         | 135º     | 116,1                            | 3,6                              |
| Bernardino Batista                               | 4.448        | 172º     | 9.805         | 83º      | 10.343        | 76º      | 132,5                            | 5,5                              |
| Boa Ventura                                      | 4.133        | 206º     | 8.013         | 182º     | 8.230         | 180º     | 99,1                             | 2,7                              |
| Boa Vista  | 16.548       | 2º       | 22.385        | 8º       | 20.544        | 8º       | 24,1                             | -8,2                             |
| Bom Jesus  | 4.824        | 131º     | 10.710        | 51º      | 11.480        | 41º      | 138,0                            | 7,2                              |
| Bom Sucesso                                      | 4.481        | 168º     | 8.342         | 158º     | 8.532         | 165º     | 90,4                             | 2,3                              |
| Bonito de Santa Fé                               | 4.537        | 166º     | 7.750         | 199º     | 7.954         | 201º     | 75,3                             | 2,6                              |
| Boqueirão  | 5.914        | 43º      | 11.587        | 33º      | 12.168        | 32º      | 105,8                            | 5,0                              |
| Borborema  | 7.312        | 21º      | 11.010        | 44º      | 11.101        | 51º      | 51,8                             | 0,8                              |
| Brejo do Cruz                                    | 4.626        | 153º     | 8.941         | 140º     | 8.873         | 152º     | 91,8                             | -0,8                             |
| Brejo dos Santos                                 | 4.721        | 144º     | 8.366         | 155º     | 8.538         | 164º     | 80,8                             | 2,1                              |
| Caaporã  | 13.212       | 7º       | 15.261        | 15º      | 16.699        | 15º      | 26,4                             | 9,4                              |
| Cabaceiras                                       | 4.993        | 106º     | 10.301        | 65º      | 10.435        | 73º      | 109,0                            | 1,3                              |
| Cabedelo   | 27.006       | 1º       | 40.979        | 2º       | 43.116        | 2º       | 59,7                             | 5,2                              |
| Cachoeira dos Índios                             | 6.228        | 36º      | 10.927        | 46º      | 10.822        | 60º      | 73,8                             | -1,0                             |
| Cacimba de Areia                                 | 4.773        | 138º     | 9.110         | 127º     | 9.480         | 122º     | 98,6                             | 4,1                              |
| Cacimba de Dentro                                | 4.238        | 200º     | 7.471         | 216º     | 7.786         | 209º     | 83,7                             | 4,2                              |
| Cacimbas   | 4.094        | 211º     | 7.602         | 209º     | 7.981         | 198º     | 94,9                             | 5,0                              |
| Caiçara  | 4.800        | 136º     | 7.882         | 192º     | 7.985         | 197º     | 66,4                             | 1,3                              |
| Cajazeiras                                       | 9.332        | 11º      | 17.227        | 10º      | 18.176        | 11º      | 94,8                             | 5,5                              |
| Cajazeirinhas                                    | 5.762        | 48º      | 10.273        | 68º      | 11.098        | 52º      | 92,6                             | 8,0                              |
| Caldas Brandão                                   | 5.723        | 50º      | 11.143        | 42º      | 12.070        | 35º      | 110,9                            | 8,3                              |
| Camalaú  | 5.007        | 104º     | 10.478        | 57º      | 9.979         | 88º      | 99,3                             | -4,8                             |
| Campina Grande                                   | 12.959       | 8º       | 22.462        | 7º       | 23.210        | 6º       | 79,1                             | 3,3                              |
| Capim  | 4.870        | 125º     | 9.343         | 110º     | 9.536         | 117º     | 95,8                             | 2,1                              |
| Caraúbas   | 5.008        | 103º     | 8.777         | 144º     | 9.396         | 130º     | 87,6                             | 7,0                              |
| Carrapateira                                     | 5.346        | 70º      | 9.798         | 84º      | 10.326        | 77º      | 93,1                             | 5,4                              |
| Casserengue                                      | 4.702        | 147º     | 8.160         | 169º     | 8.200         | 184º     | 74,4                             | 0,5                              |
| Catingueira                                      | 4.603        | 155º     | 8.782         | 142º     | 9.186         | 141º     | 99,6                             | 4,6                              |
| Catolé do Rocha                                  | 6.227        | 38º      | 12.968        | 24º      | 14.354        | 21º      | 130,5                            | 10,7                             |
| Caturité   | 7.313        | 20º      | 11.462        | 35º      | 10.771        | 63º      | 47,3                             | -6,0                             |
| Conceição  | 4.844        | 129º     | 9.032         | 132º     | 9.504         | 120º     | 96,2                             | 5,2                              |
| Condado  | 5.175        | 86º      | 9.018         | 134º     | 9.058         | 147º     | 75,0                             | 0,4                              |

| Produto Interno Bruto per capita (R\$/ hab. Ano) |              |          |               |          |               |          |                                 |                                 |
|--|--------------|----------|---------------|----------|---------------|----------|---------------------------------|---------------------------------|
| Municípios                                       | 2010         | Ran-king | 2018          | Ran-king | 2019          | Ran-king | Varição nominal (2019/2010) (%) | Varição nominal (2019/2018) (%) |
| <b>Paraíba</b>                                   | <b>8.899</b> | <b>-</b> | <b>16.108</b> |          | <b>16.920</b> | <b>-</b> | <b>90,1</b>                     | <b>5,0</b>                      |
| Conde  | 14.977       | 5º       | 29.298        | 3º       | 32.757        | 3º       | 118,7                           | 11,8                            |
| Congo  | 5.956        | 42º      | 10.778        | 49º      | 10.763        | 64º      | 80,7                            | -0,1                            |
| Coremas  | 4.867        | 127º     | 9.727         | 87º      | 9.229         | 139º     | 89,6                            | -5,1                            |
| Coxixola   | 6.241        | 35º      | 10.611        | 53º      | 10.824        | 59º      | 73,5                            | 2,0                             |
| Cruz do Espírito Santo                           | 5.025        | 100º     | 7.669         | 204º     | 8.760         | 157º     | 74,3                            | 14,2                            |
| Cubati   | 5.006        | 105º     | 8.377         | 153º     | 8.484         | 168º     | 69,5                            | 1,3                             |
| Cuité  | 4.961        | 109º     | 10.045        | 78º      | 10.894        | 56º      | 119,6                           | 8,5                             |
| Cuité de Mamanguape                              | 5.274        | 75º      | 9.970         | 79º      | 9.533         | 118º     | 80,7                            | -4,4                            |
| Cuitegi  | 4.320        | 189º     | 8.343         | 157º     | 9.381         | 131º     | 117,2                           | 12,4                            |
| Curral de Cima                                   | 4.869        | 126º     | 9.244         | 119º     | 9.417         | 128º     | 93,4                            | 1,9                             |
| Curral Velho                                     | 4.602        | 156º     | 8.780         | 143º     | 9.297         | 136º     | 102,0                           | 5,9                             |
| Damião   | 4.248        | 197º     | 7.967         | 184º     | 8.056         | 193º     | 89,7                            | 1,1                             |
| Desterro   | 4.465        | 170º     | 7.326         | 218º     | 7.420         | 218º     | 66,2                            | 1,3                             |
| Diamante   | 4.404        | 179º     | 8.068         | 178º     | 8.393         | 173º     | 90,6                            | 4,0                             |
| Dona Inês  | 4.323        | 188º     | 7.717         | 202º     | 7.864         | 205º     | 81,9                            | 1,9                             |
| Doas Estradas                                    | 5.764        | 47º      | 10.927        | 45º      | 11.253        | 48º      | 95,2                            | 3,0                             |
| Emas   | 5.467        | 60º      | 9.610         | 92º      | 9.699         | 103º     | 77,4                            | 0,9                             |
| Esperança  | 7.360        | 19º      | 12.227        | 29º      | 13.352        | 27º      | 81,4                            | 9,2                             |
| Fagundes   | 4.607        | 154º     | 8.150         | 171º     | 8.275         | 177º     | 79,6                            | 1,5                             |
| Frei Martinho                                    | 4.960        | 110º     | 9.574         | 95º      | 9.843         | 95º      | 98,5                            | 2,8                             |
| Gado Bravo                                       | 4.200        | 202º     | 7.647         | 206º     | 8.030         | 194º     | 91,2                            | 5,0                             |
| Guarabira  | 8.744        | 12º      | 16.399        | 11º      | 18.391        | 10º      | 110,3                           | 12,1                            |
| Gurinhém   | 5.059        | 97º      | 9.397         | 103º     | 9.214         | 140º     | 82,1                            | -2,0                            |
| Gurjão   | 5.630        | 57º      | 9.268         | 116º     | 9.451         | 124º     | 67,9                            | 2,0                             |
| Ibiara   | 4.326        | 187º     | 8.172         | 168º     | 8.388         | 174º     | 93,9                            | 2,6                             |
| Igaracy  | 4.424        | 175º     | 8.677         | 147º     | 9.037         | 148º     | 104,2                           | 4,1                             |
| Imaculada  | 3.898        | 219º     | 6.492         | 223º     | 7.104         | 222º     | 82,3                            | 9,4                             |
| Ingá   | 4.916        | 115º     | 9.168         | 122º     | 9.919         | 92º      | 101,8                           | 8,2                             |
| Itabaiana  | 5.413        | 64º      | 11.702        | 32º      | 12.600        | 30º      | 132,8                           | 7,7                             |
| Itaporanga                                       | 6.006        | 41º      | 11.348        | 38º      | 12.160        | 33º      | 102,5                           | 7,2                             |
| Itapororoca                                      | 5.280        | 73º      | 9.333         | 112º     | 9.811         | 98º      | 85,8                            | 5,1                             |
| Itatuba  | 5.168        | 87º      | 10.317        | 62º      | 11.363        | 46º      | 119,9                           | 10,1                            |
| Jacaraú  | 4.925        | 113º     | 8.777         | 145º     | 9.401         | 129º     | 90,9                            | 7,1                             |
| Jericó   | 4.906        | 117º     | 8.358         | 156º     | 8.813         | 154º     | 79,6                            | 5,4                             |
| João Pessoa                                      | 14.988       | 4º       | 24.753        | 6º       | 25.768        | 4º       | 71,9                            | 4,1                             |
| Joca Claudino                                    | 4.800        | 135º     | 10.184        | 71º      | 10.835        | 58º      | 125,7                           | 6,4                             |
| Juarez Távora                                    | 4.027        | 216º     | 7.953         | 186º     | 7.856         | 206º     | 95,1                            | -1,2                            |
| Juazeirinho                                      | 4.964        | 108º     | 9.553         | 96º      | 10.165        | 84º      | 104,8                           | 6,4                             |
| Junco do Seridó                                  | 5.108        | 93º      | 9.840         | 82º      | 10.207        | 82º      | 99,8                            | 3,7                             |
| Juripiranga                                      | 5.120        | 92º      | 9.141         | 125º     | 9.634         | 111º     | 88,1                            | 5,4                             |
| Juru   | 4.145        | 203º     | 7.442         | 217º     | 7.692         | 212º     | 85,6                            | 3,4                             |
| Lagoa  | 4.298        | 193º     | 8.101         | 177º     | 8.187         | 185º     | 90,5                            | 1,1                             |
| Lagoa de Dentro                                  | 4.887        | 121º     | 9.515         | 98º      | 9.644         | 108º     | 97,3                            | 1,4                             |
| Lagoa Seca                                       | 5.322        | 72º      | 9.943         | 81º      | 10.221        | 81º      | 92,1                            | 2,8                             |
| Lastro   | 5.198        | 81º      | 9.547         | 97º      | 9.565         | 115º     | 84,0                            | 0,2                             |
| Livramento                                       | 4.111        | 210º     | 7.714         | 203º     | 8.012         | 195º     | 94,9                            | 3,9                             |
| Logradouro                                       | 4.371        | 180º     | 9.352         | 108º     | 9.367         | 133º     | 114,3                           | 0,2                             |
| Lucena   | 6.430        | 29º      | 14.983        | 16º      | 13.926        | 25º      | 116,6                           | -7,1                            |
| Mãe d'Água                                       | 4.412        | 176º     | 8.102         | 175º     | 8.413         | 172º     | 90,7                            | 3,8                             |
| Malta  | 4.539        | 165º     | 9.436         | 102º     | 9.325         | 134º     | 105,4                           | -1,2                            |
| Mamanguape                                       | 7.206        | 22º      | 14.261        | 18º      | 15.363        | 17º      | 113,2                           | 7,7                             |
| Manaíra  | 3.728        | 223º     | 6.845         | 221º     | 7.243         | 220º     | 94,3                            | 5,8                             |
| Marcação   | 4.750        | 140º     | 9.059         | 131º     | 9.439         | 126º     | 98,7                            | 4,2                             |
| Mari   | 4.626        | 152º     | 9.207         | 121º     | 9.920         | 91º      | 114,4                           | 7,7                             |
| Marizópolis                                      | 4.253        | 196º     | 9.487         | 100º     | 10.554        | 68º      | 148,2                           | 11,2                            |
| Massaranduba                                     | 4.497        | 167º     | 7.864         | 195º     | 8.155         | 187º     | 81,3                            | 3,7                             |
| Mataraca   | 15.258       | 3º       | 27.437        | 5º       | 24.306        | 5º       | 59,3                            | -11,4                           |
| Matinhas   | 7.922        | 16º      | 10.374        | 58º      | 10.954        | 55º      | 38,3                            | 5,6                             |
| Mato Grosso                                      | 4.722        | 143º     | 8.979         | 136º     | 9.447         | 125º     | 100,1                           | 5,2                             |
| Maturéia   | 4.573        | 158º     | 7.893         | 190º     | 8.239         | 179º     | 80,2                            | 4,4                             |
| Mogéiro  | 5.014        | 101º     | 9.641         | 90º      | 10.206        | 83º      | 103,5                           | 5,9                             |



| Produto Interno Bruto per capita (R\$/ hab. Ano) |              |          |               |          |               |          |                                 |                                 |
|--|--------------|----------|---------------|----------|---------------|----------|---------------------------------|---------------------------------|
| Municípios                                       | 2010         | Ran-king | 2018          | Ran-king | 2019          | Ran-king | Varição nominal (2019/2010) (%) | Varição nominal (2019/2018) (%) |
| <b>Paraíba</b>                                   | <b>8.899</b> | <b>-</b> | <b>16.108</b> |          | <b>16.920</b> | <b>-</b> | <b>90,1</b>                     | <b>5,0</b>                      |
| Montadas   | 4.276        | 195º     | 8.368         | 154º     | 8.609         | 162º     | 101,3                           | 2,9                             |
| Monte Horebe                                     | 4.427        | 174º     | 7.620         | 208º     | 7.545         | 216º     | 70,4                            | -1,0                            |
| Monteiro   | 6.095        | 39º      | 15.868        | 14º      | 17.381        | 14º      | 185,2                           | 9,5                             |
| Mulungu  | 4.443        | 173º     | 7.748         | 200º     | 7.969         | 200º     | 79,3                            | 2,9                             |
| Natuba   | 3.970        | 218º     | 7.821         | 197º     | 8.225         | 181º     | 107,2                           | 5,2                             |
| Nazarezinho                                      | 4.405        | 178º     | 7.947         | 187º     | 8.086         | 191º     | 83,6                            | 1,7                             |
| Nova Floresta                                    | 4.559        | 162º     | 7.966         | 185º     | 8.355         | 175º     | 83,3                            | 4,9                             |
| Nova Olinda                                      | 4.367        | 181º     | 8.151         | 170º     | 8.679         | 160º     | 98,7                            | 6,5                             |
| Nova Palmeira                                    | 4.865        | 128º     | 8.633         | 149º     | 8.865         | 153º     | 82,2                            | 2,7                             |
| Olho d'Água                                      | 4.363        | 182º     | 8.237         | 165º     | 8.430         | 170º     | 93,2                            | 2,4                             |
| Olivedos   | 4.799        | 137º     | 9.328         | 113º     | 9.780         | 99º      | 103,8                           | 4,8                             |
| Ouro Velho                                       | 5.665        | 56º      | 10.142        | 73º      | 10.397        | 74º      | 83,5                            | 2,5                             |
| Parari   | 7.597        | 18º      | 10.553        | 55º      | 11.379        | 45º      | 49,8                            | 7,8                             |
| Passagem   | 6.083        | 40º      | 9.770         | 85º      | 9.874         | 94º      | 62,3                            | 1,1                             |
| Patos  | 8.252        | 14º      | 16.025        | 13º      | 17.790        | 12º      | 115,6                           | 11,0                            |
| Paulista   | 5.128        | 91º      | 10.893        | 47º      | 11.169        | 50º      | 117,8                           | 2,5                             |
| Pedra Branca                                     | 4.705        | 146º     | 8.144         | 172º     | 8.476         | 169º     | 80,2                            | 4,1                             |
| Pedra Lavrada                                    | 5.689        | 54º      | 9.215         | 120º     | 9.175         | 142º     | 61,3                            | -0,4                            |
| Pedras de Fogo                                   | 10.767       | 9º       | 13.876        | 20º      | 14.578        | 19º      | 35,4                            | 5,1                             |
| Pedro Régis                                      | 4.892        | 119º     | 7.942         | 188º     | 8.204         | 182º     | 67,7                            | 3,3                             |
| Piancó   | 5.728        | 49º      | 11.572        | 34º      | 11.807        | 38º      | 106,1                           | 2,0                             |
| Picuí  | 5.010        | 102º     | 9.720         | 88º      | 10.316        | 78º      | 105,9                           | 6,1                             |
| Pilar  | 4.074        | 214º     | 8.185         | 167º     | 8.622         | 161º     | 111,7                           | 5,3                             |
| Pilões   | 5.795        | 46º      | 11.407        | 37º      | 11.296        | 47º      | 94,9                            | -1,0                            |
| Pilõezinhos                                      | 5.214        | 79º      | 9.266         | 118º     | 9.927         | 90º      | 90,4                            | 7,1                             |
| Pirpirituba                                      | 4.347        | 183º     | 8.283         | 162º     | 8.419         | 171º     | 93,6                            | 1,6                             |
| Pitimbu  | 5.076        | 96º      | 13.630        | 22º      | 14.396        | 20º      | 183,6                           | 5,6                             |
| Pocinhos   | 6.752        | 25º      | 12.531        | 28º      | 13.070        | 28º      | 93,6                            | 4,3                             |
| Poço Dantas                                      | 4.409        | 177º     | 9.104         | 128º     | 9.527         | 119º     | 116,1                           | 4,6                             |
| Poço de José de Moura                            | 5.192        | 82º      | 9.465         | 101º     | 9.664         | 105º     | 86,1                            | 2,1                             |
| Pombal   | 6.295        | 34º      | 11.961        | 30º      | 12.688        | 29º      | 101,6                           | 6,1                             |
| Prata  | 6.340        | 32º      | 12.737        | 27º      | 12.437        | 31º      | 96,2                            | -2,4                            |
| Princesa Isabel                                  | 4.574        | 157º     | 9.741         | 86º      | 10.502        | 71º      | 129,6                           | 7,8                             |
| Puxinanã   | 4.649        | 150º     | 7.586         | 210º     | 7.918         | 204º     | 70,3                            | 4,4                             |
| Queimadas  | 5.449        | 62º      | 11.037        | 43º      | 11.580        | 40º      | 112,5                           | 4,9                             |
| Quixaba  | 5.695        | 53º      | 11.718        | 31º      | 11.813        | 37º      | 107,4                           | 0,8                             |
| Remígio  | 5.078        | 95º      | 8.609         | 150º     | 8.884         | 151º     | 75,0                            | 3,2                             |
| Riachão  | 4.822        | 132º     | 8.950         | 139º     | 8.811         | 155º     | 82,7                            | -1,5                            |
| Riachão do Bacamarte                             | 4.966        | 107º     | 9.379         | 105º     | 10.014        | 87º      | 101,7                           | 6,8                             |
| Riachão do Poço                                  | 5.025        | 99º      | 10.066        | 77º      | 10.536        | 69º      | 109,7                           | 4,7                             |
| Riacho de Santo Antônio                          | 6.421        | 30º      | 12.781        | 26º      | 13.495        | 26º      | 110,2                           | 5,6                             |
| Riacho dos Cavalos                               | 4.314        | 190º     | 8.530         | 152º     | 9.632         | 112º     | 123,3                           | 12,9                            |
| Rio Tinto  | 6.335        | 33º      | 10.144        | 72º      | 11.042        | 53º      | 74,3                            | 8,9                             |
| Salgadinho                                       | 4.115        | 209º     | 6.873         | 220º     | 7.192         | 221º     | 74,8                            | 4,6                             |
| Salgado de São Félix                             | 3.888        | 220º     | 10.334        | 61º      | 9.725         | 101º     | 150,1                           | -5,9                            |
| Santa Cecília                                    | 4.338        | 186º     | 8.102         | 176º     | 8.305         | 176º     | 91,5                            | 2,5                             |
| Santa Cruz                                       | 5.204        | 80º      | 8.266         | 163º     | 8.569         | 163º     | 64,7                            | 3,7                             |
| Santa Helena                                     | 4.913        | 116º     | 8.771         | 146º     | 8.804         | 156º     | 79,2                            | 0,4                             |
| Santa Inês                                       | 4.347        | 184º     | 8.239         | 164º     | 8.702         | 159º     | 100,2                           | 5,6                             |
| Santa Luzia                                      | 6.363        | 31º      | 14.268        | 17º      | 14.632        | 18º      | 130,0                           | 2,5                             |
| Santa Rita                                       | 10.345       | 10º      | 17.545        | 9º       | 18.821        | 9º       | 81,9                            | 7,3                             |
| Santa Teresinha                                  | 5.500        | 59º      | 9.583         | 93º      | 9.825         | 97º      | 78,6                            | 2,5                             |
| Santana de Mangueira                             | 4.561        | 161º     | 8.136         | 173º     | 8.527         | 166º     | 87,0                            | 4,8                             |
| Santana dos Garrotes                             | 4.881        | 123º     | 7.866         | 194º     | 8.106         | 190º     | 66,1                            | 3,0                             |
| Santo André                                      | 5.378        | 66º      | 10.092        | 75º      | 10.303        | 79º      | 91,6                            | 2,1                             |
| São Bentinho                                     | 4.878        | 124º     | 10.294        | 66º      | 10.789        | 62º      | 121,2                           | 4,8                             |
| São Bento  | 6.519        | 28º      | 12.851        | 25º      | 13.986        | 24º      | 114,5                           | 8,8                             |
| São Domingos                                     | 5.192        | 83º      | 9.374         | 106º     | 9.769         | 100º     | 88,2                            | 4,2                             |
| São Domingos do Cariri                           | 4.921        | 114º     | 9.268         | 117º     | 9.116         | 144º     | 85,2                            | -1,6                            |
| São Francisco                                    | 5.049        | 98º      | 10.084        | 76º      | 10.352        | 75º      | 105,0                           | 2,7                             |
| São João do Cariri                               | 5.853        | 44º      | 10.336        | 60º      | 10.586        | 67º      | 80,9                            | 2,4                             |

(Tabela 10)

| Produto Interno Bruto per capita (R\$/ hab. Ano) |              |          |               |          |               |          |                                  |                                  |
|--|--------------|----------|---------------|----------|---------------|----------|----------------------------------|----------------------------------|
| Municípios                                       | 2010         | Ran-king | 2018          | Ran-king | 2019          | Ran-king | Variação nominal (2019/2010) (%) | Variação nominal (2019/2018) (%) |
| <b>Paraíba</b>                                   | <b>8.899</b> | <b>-</b> | <b>16.108</b> |          | <b>16.920</b> | <b>-</b> | <b>90,1</b>                      | <b>5,0</b>                       |
| São João do Rio do Peixe                         | 5.162        | 88º      | 10.336        | 59º      | 10.597        | 66º      | 105,3                            | 2,5                              |
| São João do Tigre                                | 4.338        | 185º     | 7.897         | 189º     | 8.001         | 196º     | 84,4                             | 1,3                              |
| São José da Lagoa Tapada                         | 4.636        | 151º     | 7.657         | 205º     | 8.180         | 186º     | 76,5                             | 6,8                              |
| São José de Caiana                               | 4.049        | 215º     | 7.550         | 211º     | 7.534         | 217º     | 86,1                             | -0,2                             |
| São José de Espinharas                           | 5.709        | 52º      | 10.137        | 74º      | 9.641         | 109º     | 68,9                             | -4,9                             |
| São José de Piranhas                             | 5.685        | 55º      | 9.494         | 99º      | 10.105        | 85º      | 77,8                             | 6,4                              |
| São José de Princesa                             | 4.308        | 191º     | 7.530         | 212º     | 7.662         | 213º     | 77,8                             | 1,8                              |
| São José do Bonfim                               | 4.209        | 201º     | 8.135         | 174º     | 8.255         | 178º     | 96,1                             | 1,5                              |
| São José do Brejo do Cruz                        | 6.228        | 37º      | 13.243        | 23º      | 14.037        | 23º      | 125,4                            | 6,0                              |
| São José do Sabugi                               | 5.276        | 74º      | 28.398        | 4º       | 22.762        | 7º       | 331,4                            | -19,8                            |
| São José dos Cordeiros                           | 4.140        | 205º     | 8.303         | 160º     | 8.885         | 150º     | 114,6                            | 7,0                              |
| São José dos Ramos                               | 3.776        | 222º     | 8.032         | 181º     | 8.144         | 188º     | 115,7                            | 1,4                              |
| São Mamede                                       | 5.326        | 71º      | 9.099         | 129º     | 9.076         | 146º     | 70,4                             | -0,3                             |
| São Miguel de Taipu                              | 4.713        | 145º     | 9.145         | 124º     | 9.279         | 137º     | 96,9                             | 1,5                              |
| São Sebastião de Lagoa de Roça                   | 4.296        | 194º     | 8.036         | 180º     | 8.122         | 189º     | 89,1                             | 1,1                              |
| São Sebastião do Umbuzeiro                       | 4.843        | 130º     | 9.381         | 104º     | 9.417         | 127º     | 94,4                             | 0,4                              |
| São Vicente do Seridó                            | 3.816        | 221º     | 6.776         | 222º     | 6.733         | 223º     | 76,4                             | -0,6                             |
| Sapé   | 5.380        | 65º      | 10.515        | 56º      | 11.443        | 42º      | 112,7                            | 8,8                              |
| Serra Branca                                     | 5.369        | 68º      | 9.161         | 123º     | 9.543         | 116º     | 77,8                             | 4,2                              |
| Serra da Raiz                                    | 4.931        | 112º     | 10.286        | 67º      | 10.512        | 70º      | 113,2                            | 2,2                              |
| Serra Grande                                     | 7.839        | 17º      | 9.029         | 133º     | 9.636         | 110º     | 22,9                             | 6,7                              |
| Serra Redonda                                    | 5.241        | 76º      | 8.554         | 151º     | 9.173         | 143º     | 75,0                             | 7,2                              |
| Serraria   | 6.764        | 24º      | 9.364         | 107º     | 9.458         | 123º     | 39,8                             | 1,0                              |
| Sertãozinho                                      | 5.448        | 63º      | 9.578         | 94º      | 9.654         | 106º     | 77,2                             | 0,8                              |
| Sobrado  | 5.351        | 69º      | 11.310        | 39º      | 12.122        | 34º      | 126,6                            | 7,2                              |
| Solânea  | 4.812        | 134º     | 10.599        | 54º      | 11.396        | 44º      | 136,8                            | 7,5                              |
| Soledade   | 6.562        | 27º      | 11.169        | 41º      | 11.880        | 36º      | 81,0                             | 6,4                              |
| Sossêgo  | 5.143        | 90º      | 9.280         | 115º     | 9.616         | 113º     | 87,0                             | 3,6                              |
| Sousa  | 8.348        | 13º      | 16.069        | 12º      | 17.682        | 13º      | 111,8                            | 10,0                             |
| Sumé   | 5.225        | 77º      | 10.307        | 64º      | 10.887        | 57º      | 108,4                            | 5,6                              |
| Tacima   | 4.013        | 217º     | 7.066         | 219º     | 7.317         | 219º     | 82,3                             | 3,5                              |
| Taperoá  | 4.550        | 164º     | 8.053         | 179º     | 7.755         | 210º     | 70,4                             | -3,7                             |
| Tavares  | 4.466        | 169º     | 7.873         | 193º     | 8.203         | 183º     | 83,7                             | 4,2                              |
| Teixeira   | 5.180        | 85º      | 9.118         | 126º     | 9.493         | 121º     | 83,3                             | 4,1                              |
| Tenório  | 5.587        | 58º      | 9.309         | 114º     | 9.652         | 107º     | 72,8                             | 3,7                              |
| Triunfo  | 4.554        | 163º     | 7.752         | 198º     | 7.922         | 203º     | 74,0                             | 2,2                              |
| Uiraúna  | 5.712        | 51º      | 10.770        | 50º      | 11.428        | 43º      | 100,1                            | 6,1                              |
| Umbuzeiro  | 4.464        | 171º     | 7.494         | 215º     | 7.738         | 211º     | 73,3                             | 3,3                              |
| Várzea   | 6.584        | 26º      | 10.855        | 48º      | 11.216        | 49º      | 70,4                             | 3,3                              |
| Vieirópolis                                      | 4.123        | 208º     | 7.886         | 191º     | 7.828         | 208º     | 89,8                             | -0,7                             |
| Vista Serrana                                    | 4.755        | 139º     | 8.985         | 135º     | 9.375         | 132º     | 97,2                             | 4,3                              |
| Zabelê   | 4.891        | 120º     | 10.700        | 52º      | 10.496        | 72º      | 114,6                            | -1,9                             |

Fonte: IBGE/Órgãos Estaduais de Estatística/ Secretarias Estaduais de Governo- PIB dos Municípios 2019.

Elaboração: SEPLAG-PB, Gerência Executiva de Desenvolvimento Municipal e Regional (GEDMR).

Obs: Os dados do ano ora divulgado estarão sujeitos a revisão na publicação do próximo ano.

**Tabela 11 - Valor Adicionado Bruto total e por setores de atividades econômicas dos municípios do Estado da Paraíba – 2018-2019**

| Municípios             | AGROPECUÁRIA<br>(valor 1.000 R\$) |                  |              | INDÚSTRIA (valor<br>1.000 R\$) |                  |              | SERVIÇOS TOTAL<br>(valor 1.000 R\$) |                   |              | A P U - Atividade da<br>Administração Pública<br>(valor 1.000 R\$) |                   |              | Valor Adicionado Bruto<br>municipal (valor 1.000 R\$) |                   |              |
|------------------------|-----------------------------------|------------------|--------------|--------------------------------|------------------|--------------|-------------------------------------|-------------------|--------------|--|-------------------|--------------|---|-------------------|--------------|
|                        | 2018                              | 2019             | Ran-<br>king | 2018                           | 2019             | Ran-<br>king | 2018                                | 2019              | Ran-<br>king | 2018   | 2019              | Ran-<br>king | 2018  | 2019              | Ran-<br>king |
| <b>Paraíba</b>         | <b>2.263.879</b>                  | <b>2.195.702</b> | <b>-</b>     | <b>8.849.562</b>               | <b>9.255.709</b> | <b>-</b>     | <b>46.095.869</b>                   | <b>48.825.808</b> | <b>-</b>     | <b>19.226.843</b>  | <b>19.972.331</b> | <b>-</b>     | <b>57.209.309</b>                                     | <b>60.277.219</b> | <b>-</b>     |
| Água Branca            | 4.114                             | 3.973            | 146º         | 3.444                          | 3.984            | 96º          | 69.208                              | 71.399            | 86º          | 51.006   | 53.074            | 82º          | 76.765  | 79.356            | 89º          |
| Aguiar                 | 4.696                             | 4.294            | 138º         | 2.641                          | 4.661            | 81º          | 37.160                              | 38.605            | 153º         | 27.010   | 27.819            | 158º         | 44.498  | 47.560            | 152º         |
| Alagoa Grande          | 20.812                            | 21.416           | 20º          | 11.708                         | 14.035           | 45º          | 210.051                             | 226.221           | 24º          | 134.355  | 145.411           | 18º          | 242.571   | 261.671           | 27º          |
| Alagoa Nova            | 83.342                            | 98.771           | 2º           | 44.906                         | 60.565           | 17º          | 146.998                             | 152.175           | 38º          | 93.099   | 96.331            | 37º          | 275.246   | 311.511           | 21º          |
| Alagoinha              | 9.832                             | 9.644            | 69º          | 3.437                          | 3.918            | 97º          | 92.734                              | 97.370            | 66º          | 68.540   | 72.412            | 59º          | 106.003   | 110.933           | 72º          |
| Alcantil               | 4.448                             | 4.254            | 139º         | 1.138                          | 1.565            | 183º         | 35.773                              | 36.791            | 162º         | 28.325   | 29.143            | 150º         | 41.359  | 42.610            | 166º         |
| Algodão de Jandaira    | 1.813                             | 1.498            | 204º         | 707                            | 840              | 219º         | 22.589                              | 22.630            | 211º         | 17.784   | 18.001            | 208º         | 25.109  | 24.968            | 214º         |
| Alhandra               | 22.795                            | 23.472           | 17º          | 86.731                         | 116.521          | 10º          | 1.215.097                           | 1.345.667         | 6º           | 109.185  | 110.329           | 27º          | 1.324.624   | 1.485.661         | 6º           |
| Amparo                 | 1.585                             | 1.305            | 209º         | 1.078                          | 1.273            | 201º         | 21.884                              | 22.611            | 212º         | 16.209   | 16.768            | 212º         | 24.548  | 25.189            | 212º         |
| Aparecida              | 5.324                             | 5.267            | 110º         | 4.472                          | 5.023            | 80º          | 61.968                              | 66.953            | 92º          | 39.352   | 40.336            | 104º         | 71.764  | 77.243            | 93º          |
| Araçagi                | 27.454                            | 26.234           | 14º          | 6.031                          | 8.055            | 67º          | 115.810                             | 121.777           | 53º          | 79.850   | 82.641            | 50º          | 149.295   | 156.065           | 54º          |
| Arara                  | 6.040                             | 4.168            | 143º         | 2.378                          | 2.810            | 122º         | 87.405                              | 90.176            | 70º          | 61.428   | 62.276            | 71º          | 95.823  | 97.153            | 78º          |
| Araruna                | 12.380                            | 9.345            | 73º          | 6.806                          | 8.158            | 65º          | 139.127                             | 146.858           | 44º          | 97.945   | 100.851           | 33º          | 158.313   | 164.361           | 52º          |
| Areia                  | 34.101                            | 21.010           | 21º          | 14.511                         | 18.211           | 39º          | 169.244                             | 173.282           | 30º          | 103.333  | 105.927           | 29º          | 217.855   | 212.503           | 33º          |
| Areia de Baraúnas      | 807                               | 752              | 223º         | 710                            | 868              | 218º         | 18.092                              | 18.554            | 221º         | 14.836   | 15.208            | 219º         | 19.609  | 20.174            | 221º         |
| Areal                  | 2.110                             | 1.507            | 203º         | 1.542                          | 1.626            | 182º         | 46.706                              | 49.319            | 122º         | 35.065   | 36.423            | 118º         | 50.359  | 52.515            | 139º         |
| Aroeiras               | 8.685                             | 7.595            | 83º          | 3.840                          | 4.496            | 85º          | 134.928                             | 127.876           | 52º          | 91.450   | 93.120            | 41º          | 147.452   | 139.967           | 56º          |
| Assunção               | 1.745                             | 1.838            | 194º         | 3.496                          | 3.851            | 99º          | 30.330                              | 31.666            | 178º         | 21.692   | 22.903            | 181º         | 35.572  | 37.355            | 177º         |
| Baía da Traição        | 13.830                            | 13.246           | 47º          | 2.386                          | 3.008            | 112º         | 66.956                              | 69.610            | 87º          | 46.526   | 48.341            | 92º          | 83.171  | 85.864            | 84º          |
| Bananeiras             | 52.947                            | 43.989           | 5º           | 10.558                         | 11.360           | 48º          | 166.694                             | 170.262           | 32º          | 103.265  | 104.616           | 31º          | 230.198   | 225.611           | 32º          |
| Baraúna                | 1.391                             | 1.117            | 215º         | 1.039                          | 1.341            | 195º         | 37.351                              | 39.721            | 148º         | 26.324   | 27.751            | 159º         | 39.780  | 42.180            | 167º         |
| Barra de Santa Rosa    | 13.129                            | 10.920           | 62º          | 5.430                          | 7.375            | 70º          | 103.186                             | 109.927           | 60º          | 75.769   | 79.365            | 52º          | 121.744   | 128.223           | 61º          |
| Barra de Santana       | 15.188                            | 15.464           | 39º          | 1.735                          | 2.092            | 155º         | 54.627                              | 57.652            | 101º         | 42.975   | 44.865            | 94º          | 71.550  | 75.208            | 97º          |
| Barra de São Miguel    | 16.950                            | 20.357           | 23º          | 1.517                          | 1.966            | 161º         | 39.250                              | 41.242            | 142º         | 30.481   | 31.732            | 141º         | 57.716  | 63.565            | 114º         |
| Bayeux                 | 6.829                             | 5.336            | 108º         | 126.175                        | 121.668          | 9º           | 1.047.052                           | 1.116.014         | 7º           | 446.069  | 464.213           | 5º           | 1.180.057   | 1.243.018         | 7º           |
| Belém                  | 6.769                             | 6.693            | 93º          | 20.272                         | 21.352           | 32º          | 137.936                             | 144.129           | 48º          | 83.530   | 86.087            | 47º          | 164.977   | 172.174           | 44º          |
| Belém do Brejo do Cruz | 6.274                             | 5.789            | 102º         | 2.245                          | 2.743            | 127º         | 53.926                              | 56.136            | 105º         | 37.773   | 40.100            | 106º         | 62.445  | 64.668            | 112º         |
| Bernardino Batista     | 1.459                             | 1.344            | 207º         | 1.818                          | 2.818            | 120º         | 28.943                              | 30.891            | 181º         | 21.956   | 23.396            | 180º         | 32.220  | 35.052            | 181º         |
| Boa Ventura            | 2.954                             | 2.690            | 181º         | 1.590                          | 1.973            | 159º         | 37.543                              | 38.038            | 157º         | 27.592   | 28.196            | 155º         | 42.087  | 42.701            | 165º         |
| Boa Vista              | 11.859                            | 11.632           | 57º          | 56.372                         | 44.715           | 22º          | 69.447                              | 69.421            | 88º          | 37.945   | 39.406            | 107º         | 137.678   | 125.768           | 64º          |
| Bom Jesus              | 1.939                             | 1.608            | 199º         | 1.684                          | 1.908            | 164º         | 22.413                              | 24.445            | 207º         | 15.571   | 16.891            | 211º         | 26.036  | 27.961            | 203º         |
| Bom Sucesso            | 4.094                             | 4.372            | 136º         | 1.628                          | 1.870            | 166º         | 34.416                              | 34.419            | 168º         | 25.649   | 25.784            | 169º         | 40.138  | 40.660            | 171º         |
| Bonito de Santa Fé     | 5.007                             | 4.522            | 132º         | 4.064                          | 4.431            | 87º          | 79.448                              | 82.932            | 76º          | 59.076   | 62.426            | 70º          | 88.520  | 91.885            | 79º          |
| Boqueirão              | 35.931                            | 35.252           | 10º          | 15.266                         | 18.449           | 38º          | 137.075                             | 142.986           | 49º          | 84.280   | 87.960            | 45º          | 188.271   | 196.688           | 37º          |
| Borborema              | 17.927                            | 15.156           | 40º          | 1.610                          | 2.525            | 137º         | 38.510                              | 39.442            | 149º         | 28.723   | 29.663            | 149º         | 58.047  | 57.123            | 124º         |
| Brejo do Cruz          | 5.076                             | 4.695            | 125º         | 8.334                          | 7.837            | 69º          | 104.526                             | 106.041           | 62º          | 66.065   | 67.204            | 66º          | 117.937   | 118.572           | 67º          |
| Brejo dos Santos       | 2.327                             | 2.166            | 189º         | 2.210                          | 2.599            | 134º         | 47.093                              | 48.086            | 126º         | 32.355   | 33.352            | 133º         | 51.629  | 52.851            | 137º         |
| Caaporá                | 12.506                            | 19.875           | 25º          | 62.530                         | 78.840           | 14º          | 202.229                             | 206.738           | 26º          | 121.557  | 122.463           | 23º          | 277.265   | 305.452           | 22º          |
| Cabaceiras             | 13.644                            | 14.396           | 43º          | 2.726                          | 2.801            | 123º         | 37.674                              | 38.752            | 151º         | 27.177   | 28.342            | 152º         | 54.044  | 55.950            | 128º         |
| Cabedelo               | 6.333                             | 4.868            | 121º         | 488.394                        | 485.957          | 4º           | 1.748.654                           | 1.911.705         | 3º           | 407.353  | 424.165           | 6º           | 2.243.381   | 2.402.529         | 3º           |
| Cachoeira dos Índios   | 4.708                             | 4.192            | 142º         | 3.809                          | 4.604            | 83º          | 91.598                              | 91.426            | 69º          | 48.389   | 49.104            | 90º          | 100.115   | 100.222           | 75º          |
| Cacimba de Areia       | 3.625                             | 3.533            | 156º         | 1.864                          | 1.909            | 163º         | 27.468                              | 28.427            | 187º         | 20.715   | 21.593            | 190º         | 32.957  | 33.869            | 185º         |
| Cacimba de Dentro      | 6.427                             | 5.129            | 113º         | 4.681                          | 5.849            | 76º          | 112.236                             | 117.266           | 55º          | 82.342   | 85.457            | 48º          | 123.344   | 128.244           | 60º          |
| Cacimbas               | 2.376                             | 2.462            | 182º         | 1.978                          | 2.814            | 121º         | 48.321                              | 50.192            | 118º         | 37.419   | 38.897            | 108º         | 52.675  | 55.468            | 130º         |
| Caçara                 | 4.504                             | 4.195            | 140º         | 2.661                          | 2.992            | 113º         | 48.102                              | 48.174            | 125º         | 34.230   | 34.310            | 128º         | 55.267  | 55.361            | 131º         |
| Cajazeiras             | 15.186                            | 13.086           | 49º          | 86.350                         | 100.410          | 11º          | 823.037                             | 866.534           | 9º           | 284.254  | 296.529           | 8º           | 924.573   | 980.030           | 9º           |
| Cajazeirinhas          | 4.417                             | 4.568            | 130º         | 1.072                          | 1.729            | 176º         | 26.455                              | 28.251            | 188º         | 21.032   | 22.327            | 185º         | 31.944  | 34.548            | 182º         |
| Caldas Brandão         | 7.719                             | 6.906            | 89º          | 4.023                          | 8.219            | 64º          | 50.777                              | 52.438            | 114º         | 31.957   | 33.311            | 134º         | 62.519  | 67.563            | 106º         |
| Camalaú                | 5.305                             | 4.544            | 131º         | 2.673                          | 2.768            | 125º         | 51.246                              | 49.124            | 123º         | 30.713   | 32.070            | 138º         | 59.223  | 56.435            | 126º         |
| Campina Grande         | 28.235                            | 27.804           | 13º          | 2.024.613                      | 1.980.097        | 2º           | 5.997.530                           | 6.339.117         | 2º           | 1.870.443  | 1.927.625         | 2º           | 8.050.379   | 8.347.018         | 2º           |
| Capim                  | 5.981                             | 4.583            | 129º         | 1.893                          | 2.447            | 142º         | 49.440                              | 52.212            | 116º         | 34.794   | 36.720            | 115º         | 57.315  | 59.243            | 119º         |
| Caraúbas               | 3.074                             | 2.755            | 178º         | 1.222                          | 1.512            | 186º         | 30.714                              | 33.378            | 174º         | 23.159   | 23.955            | 175º         | 35.011  | 37.645            | 175º         |
| Carrapateira           | 1.345                             | 1.050            | 218º         | 696                            | 1.079            | 208º         | 23.204                              | 24.753            | 204º         | 18.078   | 19.429            | 200º         | 25.245  | 26.882            | 208º         |
| Casserengue            | 5.698                             | 3.744            | 150º         | 2.256                          | 2.525            | 138º         | 50.570                              | 52.637            | 113º         | 38.894   | 40.276            | 105º         | 58.524  | 58.906            | 120º         |
| Catingueira            | 3.194                             | 3.244            | 163º         | 3.856                          | 4.400            | 88º          | 34.364                              | 35.985            | 164º         | 25.639   | 26.552            | 164º         | 41.414  | 43.629            | 160º         |
| Catolé do Rocha        | 8.718                             | 8.374            | 78º          | 30.776                         | 35.848           | 23º          | 317.233                             | 351.028           | 17º          | 136.856  | 143.945           | 19º          | 356.726   | 395.250           | 17º          |
| Caturité               | 6.913                             | 6.877            | 90º          | 6.682                          | 4.349            | 89º          | 38.682                              | 38.719            | 152º         | 27.556   | 28.212            | 154º         | 52.277  | 49.945            | 144º         |
| Conceição              | 10.922                            | 9.628            | 70º          | 7.674                          | 10.212           | 55º          | 143.419                             | 150.867           | 40º          | 90.835   | 93.797            | 40º          | 162.015   | 170.708           | 46º          |
| Condado                | 5.188                             | 4.969            | 119º         | 2.455                          | 2.906            | 115º         | 48.364                              | 49.533            | 121º         | 32.882   | 34.431            | 127º         | 56.008  | 57.407            | 123º         |

(Tabela 11)

| Municípios             | AGROPECUÁRIA<br>(valor 1.000 R\$) |                  |              | INDÚSTRIA (valor<br>1.000 R\$) |                  |              | SERVIÇOS TOTAL<br>(valor 1.000 R\$) |                   |              | APU - Atividade da<br>Administração Pública<br>(valor 1.000 R\$) |                   |              | Valor Adicionado Bruto<br>municipal (valor 1.000 R\$) |                   |              |
|------------------------|-----------------------------------|------------------|--------------|--------------------------------|------------------|--------------|-------------------------------------|-------------------|--------------|--|-------------------|--------------|---|-------------------|--------------|
|                        | 2018                              | 2019             | Ran-<br>king | 2018                           | 2019             | Ran-<br>king | 2018                                | 2019              | Ran-<br>king | 2018   | 2019              | Ran-<br>king | 2018  | 2019              | Ran-<br>king |
| <b>Paraíba</b>         | <b>2.263.879</b>                  | <b>2.195.702</b> | <b>-</b>     | <b>8.849.562</b>               | <b>9.255.709</b> | <b>-</b>     | <b>46.095.869</b>                   | <b>48.825.808</b> | <b>-</b>     | <b>19.226.843</b>  | <b>19.972.331</b> | <b>-</b>     | <b>57.209.309</b>                                     | <b>60.277.219</b> | <b>-</b>     |
| Conde                  | 21.817                            | 19.099           | 30º          | 180.411                        | 187.995          | 6º           | 390.316                             | 458.698           | 14º          | 129.156  | 138.864           | 20º          | 592.545   | 665.792           | 11º          |
| Congo                  | 6.971                             | 5.106            | 114º         | 2.238                          | 2.650            | 130º         | 39.578                              | 40.682            | 143º         | 25.248   | 26.399            | 165º         | 48.787  | 48.438            | 148º         |
| Coremas                | 23.331                            | 19.583           | 27º          | 7.247                          | 5.483            | 79º          | 109.539                             | 107.603           | 61º          | 64.503   | 64.803            | 69º          | 140.118   | 132.668           | 58º          |
| Coxixola               | 1.400                             | 1.220            | 212º         | 1.042                          | 1.109            | 206º         | 17.073                              | 17.721            | 222º         | 12.797   | 13.332            | 222º         | 19.515  | 20.050            | 222º         |
| Cruz do Espírito Santo | 14.920                            | 17.827           | 33º          | 9.145                          | 10.994           | 52º          | 103.365                             | 115.297           | 56º          | 75.704   | 81.493            | 51º          | 127.429   | 144.119           | 55º          |
| Cubati                 | 6.487                             | 5.817            | 99º          | 2.687                          | 3.234            | 107º         | 53.847                              | 54.934            | 109º         | 40.428   | 41.240            | 102º         | 63.021  | 63.985            | 113º         |
| Cuité                  | 18.901                            | 17.164           | 35º          | 6.654                          | 7.895            | 68º          | 165.798                             | 181.740           | 28º          | 97.594   | 105.361           | 30º          | 191.352   | 206.799           | 35º          |
| Cuité de Mamanguape    | 11.541                            | 7.843            | 82º          | 1.966                          | 2.182            | 151º         | 48.163                              | 48.722            | 124º         | 35.624   | 36.087            | 119º         | 61.670  | 58.747            | 122º         |
| Cuitégi                | 4.612                             | 4.506            | 133º         | 2.914                          | 3.442            | 103º         | 47.141                              | 53.055            | 112º         | 34.428   | 37.482            | 113º         | 54.667  | 61.003            | 116º         |
| Curral de Cima         | 7.265                             | 7.010            | 88º          | 1.431                          | 1.716            | 178º         | 38.509                              | 39.295            | 150º         | 30.095   | 30.443            | 143º         | 47.205  | 48.022            | 150º         |
| Curral Velho           | 2.795                             | 2.774            | 175º         | 568                            | 710              | 223º         | 18.224                              | 19.153            | 220º         | 14.364   | 14.709            | 221º         | 21.587  | 22.637            | 219º         |
| Damião                 | 2.356                             | 2.056            | 192º         | 1.002                          | 1.281            | 198º         | 37.547                              | 38.368            | 155º         | 29.130   | 30.043            | 147º         | 40.905  | 41.705            | 169º         |
| Desterro               | 2.845                             | 2.764            | 176º         | 2.231                          | 2.630            | 131º         | 52.633                              | 53.430            | 111º         | 36.781   | 38.130            | 111º         | 57.709  | 58.824            | 121º         |
| Diamante               | 3.644                             | 3.600            | 154º         | 2.291                          | 2.394            | 146º         | 45.214                              | 46.926            | 130º         | 32.496   | 34.095            | 130º         | 51.150  | 52.920            | 136º         |
| Dona Inês              | 4.691                             | 4.498            | 134º         | 2.627                          | 3.291            | 105º         | 70.497                              | 71.513            | 85º          | 53.350   | 53.950            | 80º          | 77.815  | 79.302            | 90º          |
| Duas Estradas          | 5.343                             | 5.222            | 111º         | 1.731                          | 2.122            | 153º         | 30.888                              | 31.485            | 180º         | 21.916   | 22.065            | 187º         | 37.962  | 38.830            | 174º         |
| Emas                   | 4.039                             | 4.045            | 145º         | 1.107                          | 1.350            | 194º         | 27.732                              | 28.031            | 190º         | 21.268   | 21.623            | 189º         | 32.877  | 33.426            | 186º         |
| Esperança              | 14.955                            | 19.491           | 29º          | 16.285                         | 21.316           | 33º          | 317.490                             | 347.060           | 18º          | 154.999  | 166.033           | 15º          | 348.730   | 387.867           | 19º          |
| Fagundes               | 7.022                             | 6.849            | 91º          | 3.497                          | 3.898            | 98º          | 77.986                              | 78.285            | 79º          | 56.231   | 56.404            | 77º          | 88.505  | 89.031            | 82º          |
| Frei Martinho          | 1.357                             | 1.320            | 208º         | 889                            | 1.440            | 192º         | 25.353                              | 25.571            | 198º         | 18.853   | 18.869            | 202º         | 27.599  | 28.331            | 202º         |
| Gado Bravo             | 7.712                             | 7.535            | 84º          | 1.417                          | 1.749            | 174º         | 53.835                              | 55.645            | 107º         | 42.402   | 43.699            | 99º          | 62.964  | 64.929            | 111º         |
| Guarabira              | 21.980                            | 23.947           | 16º          | 149.024                        | 193.963          | 5º           | 680.676                             | 737.730           | 10º          | 262.418  | 266.912           | 9º           | 851.680   | 955.641           | 10º          |
| Gurinhém               | 11.221                            | 12.236           | 51º          | 9.166                          | 8.921            | 60º          | 106.610                             | 103.685           | 63º          | 71.114   | 71.911            | 61º          | 126.997   | 124.841           | 65º          |
| Gurjão                 | 2.565                             | 2.350            | 185º         | 1.585                          | 1.745            | 175º         | 26.344                              | 27.215            | 193º         | 19.619   | 20.494            | 194º         | 30.494  | 31.310            | 192º         |
| Ibiara                 | 4.084                             | 3.358            | 159º         | 2.556                          | 2.604            | 132º         | 40.114                              | 41.715            | 140º         | 29.140   | 30.434            | 145º         | 46.754  | 47.677            | 151º         |
| Igaracy                | 5.180                             | 4.954            | 120º         | 2.342                          | 3.133            | 108º         | 44.262                              | 45.106            | 134º         | 32.156   | 32.656            | 137º         | 51.784  | 53.193            | 134º         |
| Imaculada              | 3.519                             | 3.820            | 148º         | 2.018                          | 2.765            | 126º         | 68.523                              | 74.252            | 83º          | 53.657   | 56.676            | 76º          | 74.060  | 80.837            | 88º          |
| Ináá                   | 5.272                             | 3.904            | 147º         | 13.286                         | 16.635           | 40º          | 138.064                             | 148.251           | 42º          | 89.676   | 94.136            | 39º          | 156.623   | 168.790           | 48º          |
| Itabaiana              | 15.171                            | 19.545           | 28º          | 17.559                         | 20.271           | 35º          | 234.149                             | 246.179           | 21º          | 113.710  | 116.243           | 26º          | 266.879   | 285.995           | 23º          |
| Itaporanga             | 10.192                            | 10.103           | 66º          | 23.142                         | 26.614           | 28º          | 222.548                             | 238.185           | 22º          | 109.836  | 116.392           | 25º          | 255.882   | 274.902           | 24º          |
| Itapororoca            | 22.142                            | 21.503           | 19º          | 5.002                          | 6.507            | 73º          | 137.724                             | 146.681           | 45º          | 87.287   | 92.007            | 42º          | 164.868   | 174.691           | 42º          |
| Itatuba                | 7.929                             | 15.938           | 37º          | 20.951                         | 20.899           | 34º          | 74.672                              | 78.093            | 80º          | 51.270   | 53.382            | 81º          | 103.552   | 114.930           | 69º          |
| Jacarauá               | 11.098                            | 11.884           | 55º          | 5.781                          | 7.113            | 71º          | 103.838                             | 110.778           | 59º          | 72.321   | 77.024            | 53º          | 120.717   | 129.775           | 59º          |
| Jericó                 | 6.840                             | 6.617            | 94º          | 2.993                          | 3.804            | 100º         | 52.143                              | 54.762            | 110º         | 37.004   | 38.529            | 109º         | 61.976  | 65.183            | 109º         |
| João Pessoa            | 40.732                            | 36.297           | 8º           | 3.113.639                      | 3.172.864        | 1º           | 13.954.853                          | 14.697.429        | 1º           | 3.744.996  | 3.907.338         | 1º           | 17.109.223  | 17.906.589        | 1º           |
| Joca Claudino          | 1.214                             | 966              | 220º         | 1.096                          | 1.499            | 189º         | 24.107                              | 25.115            | 202º         | 18.300   | 19.098            | 201º         | 26.417  | 27.580            | 205º         |
| Juarez Távora          | 3.223                             | 2.214            | 188º         | 2.660                          | 2.799            | 124º         | 54.810                              | 55.214            | 108º         | 40.279   | 40.996            | 103º         | 60.693  | 60.227            | 117º         |
| Juazeirinho            | 7.904                             | 7.472            | 85º          | 9.036                          | 11.174           | 50º          | 142.644                             | 151.559           | 39º          | 83.268   | 86.665            | 46º          | 159.585   | 170.204           | 47º          |
| Junco do Seridó        | 3.149                             | 3.475            | 157º         | 9.625                          | 8.240            | 63º          | 53.390                              | 56.832            | 102º         | 33.986   | 35.165            | 123º         | 66.164  | 68.547            | 105º         |
| Juripiranga            | 10.508                            | 9.866            | 67º          | 3.672                          | 4.222            | 92º          | 78.710                              | 83.761            | 74º          | 53.138   | 55.639            | 78º          | 92.890  | 97.849            | 77º          |
| Juru                   | 5.336                             | 5.516            | 105º         | 2.679                          | 3.109            | 110º         | 63.242                              | 64.626            | 94º          | 47.617   | 48.868            | 91º          | 71.257  | 73.252            | 99º          |
| Lagoa                  | 1.695                             | 1.749            | 196º         | 1.945                          | 1.508            | 187º         | 32.945                              | 33.587            | 171º         | 23.415   | 23.574            | 178º         | 36.584  | 36.844            | 178º         |
| Lagoa de Dentro        | 6.897                             | 6.581            | 95º          | 2.420                          | 2.965            | 114º         | 60.258                              | 61.605            | 98º          | 42.144   | 42.748            | 100º         | 69.575  | 71.151            | 102º         |
| Lagoa Seca             | 39.846                            | 35.434           | 9º           | 15.240                         | 19.405           | 36º          | 203.284                             | 211.509           | 25º          | 132.540  | 137.284           | 21º          | 258.369   | 266.347           | 26º          |
| Lastro                 | 1.467                             | 1.418            | 205º         | 1.019                          | 1.042            | 211º         | 22.996                              | 22.832            | 210º         | 17.097   | 17.014            | 210º         | 25.483  | 25.292            | 211º         |
| Livramento             | 3.590                             | 3.698            | 151º         | 2.105                          | 2.403            | 145º         | 49.080                              | 49.827            | 119º         | 36.532   | 37.210            | 114º         | 54.776  | 55.929            | 129º         |
| Loquedouro             | 4.584                             | 3.766            | 149º         | 1.399                          | 1.649            | 180º         | 32.652                              | 33.464            | 173º         | 23.159   | 23.422            | 179º         | 38.636  | 38.879            | 173º         |
| Lucena                 | 12.393                            | 13.584           | 44º          | 45.046                         | 33.226           | 25º          | 121.282                             | 121.430           | 54º          | 69.188   | 72.051            | 60º          | 178.721   | 168.240           | 49º          |
| Mãe d'Água             | 1.131                             | 1.064            | 217º         | 855                            | 1.079            | 209º         | 29.747                              | 30.691            | 183º         | 22.711   | 23.710            | 177º         | 31.732  | 32.835            | 189º         |
| Malta                  | 3.303                             | 2.909            | 171º         | 3.430                          | 3.758            | 101º         | 43.845                              | 43.867            | 137º         | 29.454   | 30.448            | 144º         | 50.578  | 50.535            | 141º         |
| Mamanguape             | 42.427                            | 34.601           | 12º          | 78.835                         | 78.432           | 15º          | 455.717                             | 506.537           | 11º          | 201.851  | 208.732           | 12º          | 576.979   | 619.571           | 12º          |
| Manairá                | 4.108                             | 4.804            | 124º         | 3.064                          | 4.293            | 90º          | 66.379                              | 67.853            | 91º          | 50.849   | 52.313            | 85º          | 73.551  | 76.951            | 94º          |
| Marcação               | 18.680                            | 18.486           | 32º          | 1.797                          | 2.277            | 148º         | 54.528                              | 58.140            | 100º         | 41.816   | 44.896            | 93º          | 75.004  | 78.903            | 91º          |
| Mari                   | 19.528                            | 20.170           | 24º          | 10.899                         | 11.891           | 47º          | 158.235                             | 171.456           | 31º          | 98.264   | 106.467           | 28º          | 188.663   | 203.516           | 36º          |
| Marizópolis            | 2.051                             | 2.346            | 186º         | 2.635                          | 3.326            | 104º         | 53.913                              | 59.510            | 99º          | 34.504   | 36.071            | 120º         | 58.599  | 65.182            | 110º         |
| Massaranduba           | 9.480                             | 8.539            | 75º          | 8.790                          | 11.358           | 49º          | 85.330                              | 88.059            | 71º          | 65.960   | 68.585            | 63º          | 103.600   | 107.957           | 73º          |
| Mataraca               | 9.432                             | 10.543           | 65º          | 118.447                        | 98.326           | 12º          | 86.612                              | 83.649            | 75º          | 49.738   | 50.783            | 87º          | 214.491   | 192.518           | 38º          |
| Matinhas               | 13.475                            | 13.087           | 48º          | 1.473                          | 1.783            | 171º         | 31.113                              | 33.509            | 172º         | 24.511   | 26.357            | 166º         | 46.060  | 48.378            | 149º         |
| Mato Grosso            | 1.419                             | 1.221            | 211º         | 980                            | 1.248            | 202º         | 22.773                              | 24.159            | 208º         | 17.138   | 18.416            | 204º         | 25.172  | 26.628            | 209º         |
| Maturéia               | 2.814                             | 3.036            | 168º         | 1.350                          | 2.056            | 157º         | 45.298                              | 47.132            | 128º         | 33.543   | 35.280            | 121º         | 49.462  | 52.224            | 140º         |
| Mogeiro                | 11.295                            | 11.287           | 60º          | 21.884                         | 21.993           | 31º          | 87.766                              | 94.150            | 67º          | 60.802   | 65.092            | 68º          | 120.945   | 127.429           | 62º          |

(Tabela 11)

| Municípios              | AGROPECUÁRIA<br>(valor 1.000 R\$) |                  |              | INDÚSTRIA (valor<br>1.000 R\$) |                  |              | SERVIÇOS TOTAL<br>(valor 1.000 R\$) |                   |              | APU - Atividade da<br>Administração Pública<br>(valor 1.000 R\$) |                   |              | Valor Adicionado Bruto<br>municipal (valor 1.000 R\$) |                   |              |
|-------------------------|-----------------------------------|------------------|--------------|--------------------------------|------------------|--------------|-------------------------------------|-------------------|--------------|--|-------------------|--------------|---|-------------------|--------------|
|                         | 2018                              | 2019             | Ran-<br>king | 2018                           | 2019             | Ran-<br>king | 2018                                | 2019              | Ran-<br>king | 2018   | 2019              | Ran-<br>king | 2018  | 2019              | Ran-<br>king |
| <b>Paraíba</b>          | <b>2.263.879</b>                  | <b>2.195.702</b> | <b>-</b>     | <b>8.849.562</b>               | <b>9.255.709</b> | <b>-</b>     | <b>46.095.869</b>                   | <b>48.825.808</b> | <b>-</b>     | <b>19.226.843</b>  | <b>19.972.331</b> | <b>-</b>     | <b>57.209.309</b>                                     | <b>60.277.219</b> | <b>-</b>     |
| Montadas                | 5.422                             | 5.862            | 98º          | 1.256                          | 1.500            | 188º         | 38.881                              | 40.165            | 147º         | 29.927   | 31.229            | 142º         | 45.560  | 47.527            | 153º         |
| Monte Horebe            | 1.781                             | 1.563            | 201º         | 1.273                          | 1.443            | 191º         | 32.402                              | 32.196            | 177º         | 24.831   | 24.767            | 171º         | 35.455  | 35.201            | 180º         |
| Monteiro                | 17.993                            | 15.527           | 38º          | 31.013                         | 33.843           | 24º          | 444.382                             | 496.959           | 12º          | 160.904  | 169.956           | 14º          | 493.387   | 546.329           | 14º          |
| Mulungu                 | 14.875                            | 14.746           | 42º          | 4.176                          | 4.534            | 84º          | 54.980                              | 56.706            | 103º         | 43.252   | 43.930            | 98º          | 74.031  | 75.986            | 96º          |
| Natuba                  | 9.640                             | 11.914           | 54º          | 2.523                          | 3.101            | 111º         | 67.371                              | 68.814            | 90º          | 53.902   | 55.254            | 79º          | 79.534  | 83.830            | 87º          |
| Nazarezinho             | 5.464                             | 4.638            | 127º         | 2.228                          | 2.577            | 135º         | 48.441                              | 49.697            | 120º         | 35.516   | 36.674            | 116º         | 56.133  | 56.912            | 125º         |
| Nova Floresta           | 2.788                             | 3.080            | 167º         | 2.705                          | 3.257            | 106º         | 74.874                              | 77.964            | 81º          | 50.439   | 52.356            | 84º          | 80.367  | 84.301            | 86º          |
| Nova Olinda             | 2.651                             | 2.752            | 179º         | 2.007                          | 2.517            | 140º         | 42.194                              | 44.129            | 135º         | 31.121   | 32.052            | 139º         | 46.852  | 49.398            | 145º         |
| Nova Palmeira           | 2.234                             | 2.060            | 191º         | 2.752                          | 2.570            | 136º         | 35.166                              | 37.137            | 160º         | 26.340   | 27.981            | 156º         | 40.152  | 41.767            | 168º         |
| Olho d'Água             | 5.266                             | 4.995            | 117º         | 1.987                          | 2.314            | 147º         | 45.307                              | 45.822            | 132º         | 33.657   | 34.171            | 129º         | 52.561  | 53.131            | 135º         |
| Olivedos                | 5.446                             | 5.320            | 109º         | 1.338                          | 2.856            | 119º         | 28.749                              | 29.306            | 185º         | 22.007   | 22.476            | 184º         | 35.533  | 37.482            | 176º         |
| Ouro Velho              | 3.273                             | 3.333            | 160º         | 1.156                          | 1.312            | 197º         | 25.116                              | 25.630            | 197º         | 17.941   | 18.290            | 207º         | 29.545  | 30.275            | 198º         |
| Parari                  | 1.392                             | 1.280            | 210º         | 630                            | 760              | 222º         | 16.224                              | 17.294            | 223º         | 12.559   | 12.779            | 223º         | 18.247  | 19.334            | 223º         |
| Passagem                | 1.050                             | 1.095            | 216º         | 1.308                          | 1.328            | 196º         | 20.408                              | 20.758            | 214º         | 15.527   | 16.027            | 214º         | 22.766  | 23.182            | 216º         |
| Patos                   | 10.215                            | 9.461            | 72º          | 147.588                        | 181.714          | 7º           | 1.374.467                           | 1.518.309         | 4º           | 493.154  | 506.903           | 4º           | 1.532.270   | 1.709.483         | 5º           |
| Paulista                | 15.980                            | 14.787           | 41º          | 18.593                         | 18.747           | 37º          | 89.445                              | 93.793            | 68º          | 55.388   | 58.725            | 74º          | 124.017   | 127.327           | 63º          |
| Pedra Branca            | 2.532                             | 2.354            | 184º         | 943                            | 1.161            | 190º         | 26.457                              | 27.373            | 192º         | 19.931   | 20.995            | 191º         | 29.932  | 31.188            | 193º         |
| Pedra Lavrada           | 5.440                             | 4.489            | 135º         | 8.843                          | 8.150            | 66º          | 54.376                              | 56.407            | 104º         | 42.086   | 44.108            | 97º          | 68.660  | 69.045            | 104º         |
| Pedras de Fogo          | 115.104                           | 105.584          | 1º           | 53.794                         | 47.716           | 20º          | 209.905                             | 236.776           | 23º          | 143.450  | 153.909           | 17º          | 378.804   | 390.076           | 18º          |
| Pedro Régis             | 4.149                             | 4.193            | 141º         | 1.472                          | 1.842            | 168º         | 41.232                              | 42.576            | 138º         | 31.844   | 33.124            | 135º         | 46.854  | 48.610            | 146º         |
| Piancó                  | 13.907                            | 13.007           | 50º          | 8.281                          | 10.096           | 56º          | 153.073                             | 155.748           | 36º          | 88.266   | 90.635            | 43º          | 175.261   | 178.852           | 41º          |
| Picuí                   | 9.463                             | 8.144            | 80º          | 7.614                          | 9.732            | 58º          | 153.745                             | 163.343           | 34º          | 91.775   | 97.708            | 34º          | 170.822   | 181.219           | 40º          |
| Pilar                   | 6.307                             | 8.052            | 81º          | 3.855                          | 5.899            | 75º          | 83.095                              | 84.770            | 73º          | 59.220   | 59.939            | 73º          | 93.257  | 98.720            | 76º          |
| Pilões                  | 20.482                            | 16.668           | 36º          | 2.356                          | 3.131            | 109º         | 50.772                              | 52.315            | 115º         | 35.833   | 36.431            | 117º         | 73.611  | 72.114            | 100º         |
| Pilõesinhos             | 10.452                            | 9.691            | 68º          | 1.537                          | 1.965            | 162º         | 34.516                              | 36.830            | 161º         | 27.089   | 28.964            | 151º         | 46.505  | 48.485            | 147º         |
| Pirpirituba             | 5.918                             | 5.602            | 104º         | 3.622                          | 4.141            | 94º          | 74.534                              | 75.709            | 82º          | 50.412   | 51.709            | 86º          | 84.074  | 85.451            | 85º          |
| Pitimbu                 | 40.314                            | 34.954           | 11º          | 57.600                         | 70.692           | 16º          | 126.967                             | 131.900           | 51º          | 63.806   | 66.014            | 67º          | 224.881   | 237.545           | 29º          |
| Pocinhos                | 68.064                            | 68.283           | 4º           | 13.594                         | 14.160           | 44º          | 140.748                             | 150.834           | 41º          | 91.092   | 96.408            | 36º          | 222.406   | 233.278           | 30º          |
| Poço Dantas             | 1.421                             | 1.567            | 200º         | 1.355                          | 1.547            | 184º         | 30.551                              | 32.705            | 176º         | 23.552   | 25.370            | 170º         | 33.327  | 35.819            | 179º         |
| Poço de José de Moura   | 2.951                             | 2.793            | 174º         | 1.360                          | 1.669            | 179º         | 34.868                              | 35.784            | 165º         | 26.184   | 26.965            | 161º         | 39.179  | 40.245            | 172º         |
| Pombal                  | 18.143                            | 17.383           | 34º          | 26.174                         | 25.065           | 29º          | 318.631                             | 341.975           | 19º          | 153.991  | 161.715           | 16º          | 362.948   | 384.424           | 20º          |
| Prata                   | 15.465                            | 11.943           | 53º          | 2.915                          | 2.876            | 117º         | 32.583                              | 35.643            | 166º         | 21.939   | 24.528            | 172º         | 50.962  | 50.462            | 142º         |
| Princesa Isabel         | 30.009                            | 37.997           | 6º           | 13.474                         | 14.598           | 42º          | 168.514                             | 176.559           | 29º          | 99.644   | 101.537           | 32º          | 211.997   | 229.154           | 31º          |
| Puxinanã                | 10.612                            | 11.566           | 58º          | 4.610                          | 6.543            | 72º          | 84.492                              | 86.432            | 72º          | 64.853   | 67.454            | 65º          | 99.714  | 104.541           | 74º          |
| Queimadas               | 18.131                            | 18.516           | 31º          | 86.136                         | 89.564           | 13º          | 338.152                             | 355.822           | 16º          | 203.841  | 211.059           | 11º          | 442.419   | 463.903           | 15º          |
| Quixaba                 | 894                               | 849              | 222º         | 1.125                          | 1.274            | 200º         | 19.722                              | 20.161            | 217º         | 14.891   | 15.369            | 218º         | 21.740  | 22.284            | 220º         |
| Remígio                 | 11.404                            | 8.518            | 76º          | 6.424                          | 8.309            | 62º          | 139.263                             | 147.582           | 43º          | 89.842   | 95.439            | 38º          | 157.091   | 164.409           | 51º          |
| Riachão                 | 2.076                             | 1.691            | 197º         | 896                            | 986              | 214º         | 28.159                              | 28.120            | 189º         | 21.943   | 22.212            | 186º         | 31.130  | 30.796            | 195º         |
| Riachão do Bacamarte    | 1.342                             | 1.147            | 214º         | 1.463                          | 1.775            | 173º         | 37.625                              | 40.285            | 146º         | 26.317   | 27.923            | 157º         | 40.430  | 43.206            | 162º         |
| Riachão do Poço         | 4.131                             | 4.849            | 122º         | 1.309                          | 1.780            | 172º         | 37.027                              | 38.469            | 154º         | 26.739   | 27.383            | 160º         | 42.467  | 45.099            | 158º         |
| Riacho de Santo Antônio | 4.865                             | 4.805            | 123º         | 659                            | 776              | 221º         | 18.886                              | 20.101            | 218º         | 14.653   | 15.548            | 217º         | 24.410  | 25.682            | 210º         |
| Riacho dos Cavalos      | 5.754                             | 5.512            | 106º         | 5.449                          | 9.191            | 59º          | 58.718                              | 63.810            | 96º          | 41.156   | 44.564            | 96º          | 69.921  | 78.512            | 92º          |
| Rio Tinto               | 23.228                            | 25.533           | 15º          | 21.527                         | 29.555           | 27º          | 182.706                             | 193.377           | 27º          | 115.618  | 122.277           | 24º          | 227.461   | 248.466           | 28º          |
| Salgadinho              | 1.033                             | 979              | 219º         | 833                            | 940              | 217º         | 24.509                              | 25.428            | 199º         | 20.230   | 20.961            | 192º         | 26.374  | 27.346            | 206º         |
| Salgado de São Félix    | 7.751                             | 11.339           | 59º          | 33.251                         | 22.426           | 30º          | 81.428                              | 81.121            | 77º          | 59.639   | 60.866            | 72º          | 122.431   | 114.886           | 70º          |
| Santa Cecília           | 5.312                             | 5.203            | 112º         | 1.570                          | 2.077            | 156º         | 44.635                              | 45.497            | 133º         | 34.001   | 34.789            | 126º         | 51.517  | 52.777            | 138º         |
| Santa Cruz              | 3.639                             | 2.879            | 173º         | 2.157                          | 2.678            | 129º         | 46.064                              | 48.059            | 127º         | 31.806   | 33.663            | 131º         | 51.859  | 53.617            | 133º         |
| Santa Helena            | 6.762                             | 7.329            | 86º          | 2.424                          | 2.167            | 152º         | 40.880                              | 40.595            | 145º         | 29.987   | 30.171            | 146º         | 50.066  | 50.091            | 143º         |
| Santa Inês              | 3.253                             | 2.924            | 169º         | 734                            | 951              | 216º         | 25.126                              | 26.775            | 195º         | 20.390   | 21.776            | 188º         | 29.113  | 30.650            | 196º         |
| Santa Luzia             | 5.290                             | 4.976            | 118º         | 37.640                         | 46.006           | 21º          | 154.842                             | 156.922           | 35º          | 73.294   | 75.450            | 55º          | 197.772   | 207.904           | 34º          |
| Santa Rita              | 92.999                            | 85.264           | 3º           | 613.754                        | 687.984          | 3º           | 1.347.212                           | 1.442.514         | 5º           | 599.422  | 623.434           | 3º           | 2.053.965   | 2.215.763         | 4º           |
| Santa Teresinha         | 4.587                             | 4.641            | 126º         | 2.257                          | 2.403            | 144º         | 35.483                              | 36.188            | 163º         | 26.194   | 26.788            | 163º         | 42.327  | 43.233            | 161º         |
| Santana de Mangueira    | 3.866                             | 3.686            | 152º         | 1.427                          | 1.725            | 177º         | 35.942                              | 37.538            | 158º         | 28.633   | 29.854            | 148º         | 41.235  | 42.950            | 163º         |
| Santana dos Garrotes    | 5.725                             | 5.802            | 100º         | 2.027                          | 2.603            | 133º         | 46.417                              | 46.817            | 131º         | 34.828   | 35.219            | 122º         | 54.168  | 55.221            | 132º         |
| Santo André             | 2.170                             | 2.097            | 190º         | 738                            | 988              | 213º         | 21.704                              | 21.893            | 213º         | 16.397   | 16.365            | 213º         | 24.613  | 24.977            | 213º         |
| São Bentinho            | 3.501                             | 3.311            | 161º         | 4.021                          | 4.290            | 91º          | 35.486                              | 37.510            | 159º         | 25.319   | 26.326            | 167º         | 43.008  | 45.110            | 157º         |
| São Bento               | 7.677                             | 11.264           | 61º          | 45.868                         | 55.582           | 18º          | 333.489                             | 357.463           | 15º          | 162.546  | 171.630           | 13º          | 387.034   | 424.309           | 16º          |
| São Domingos            | 3.411                             | 3.085            | 166º         | 1.064                          | 1.360            | 193º         | 23.636                              | 24.623            | 206º         | 18.601   | 19.521            | 199º         | 28.111  | 29.069            | 200º         |
| São Domingos do Cariri  | 1.674                             | 1.634            | 198º         | 1.061                          | 1.210            | 204º         | 20.453                              | 20.299            | 216º         | 15.644   | 15.791            | 215º         | 23.188  | 23.143            | 217º         |
| São Francisco           | 2.749                             | 2.440            | 183º         | 1.254                          | 1.538            | 185º         | 28.180                              | 29.227            | 186º         | 19.446   | 20.310            | 195º         | 32.182  | 33.205            | 187º         |
| São João do Cariri      | 6.384                             | 6.173            | 96º          | 1.804                          | 2.001            | 158º         | 34.660                              | 34.589            | 167º         | 23.997   | 24.397            | 174º         | 42.848  | 42.763            | 164º         |

(Tabela 11)

| Municípios                     | AGROPECUÁRIA<br>(valor 1.000 R\$) |                  |              | INDÚSTRIA (valor<br>1.000 R\$) |                  |              | SERVIÇOS TOTAL<br>(valor 1.000 R\$) |                   |              | APU - Atividade da<br>Administração Pública<br>(valor 1.000 R\$) |                   |              | Valor Adicionado Bruto<br>municipal (valor 1.000 R\$) |                   |              |
|--------------------------------|-----------------------------------|------------------|--------------|--------------------------------|------------------|--------------|-------------------------------------|-------------------|--------------|--|-------------------|--------------|---|-------------------|--------------|
|                                | 2018                              | 2019             | Ran-<br>king | 2018                           | 2019             | Ran-<br>king | 2018                                | 2019              | Ran-<br>king | 2018   | 2019              | Ran-<br>king | 2018  | 2019              | Ran-<br>king |
| <b>Paraíba</b>                 | <b>2.263.879</b>                  | <b>2.195.702</b> | <b>-</b>     | <b>8.849.562</b>               | <b>9.255.709</b> | <b>-</b>     | <b>46.095.869</b>                   | <b>48.825.808</b> | <b>-</b>     | <b>19.226.843</b>  | <b>19.972.331</b> | <b>-</b>     | <b>57.209.309</b>                                     | <b>60.277.219</b> | <b>-</b>     |
| São João do Rio do Peixe       | 10.994                            | 10.915           | 63º          | 8.012                          | 9.909            | 57º          | 150.570                             | 153.833           | 37º          | 87.097   | 89.136            | 44º          | 169.576   | 174.657           | 43º          |
| São João do Tigre              | 3.003                             | 2.759            | 177º         | 830                            | 989              | 212º         | 30.194                              | 30.695            | 182º         | 23.978   | 24.508            | 173º         | 34.027  | 34.442            | 183º         |
| São José da Lagoa Tapada       | 4.892                             | 4.588            | 128º         | 2.781                          | 3.750            | 102º         | 48.662                              | 51.284            | 117º         | 35.957   | 37.672            | 112º         | 56.334  | 59.622            | 118º         |
| São José de Caiana             | 3.527                             | 3.444            | 158º         | 1.568                          | 1.807            | 169º         | 40.917                              | 41.366            | 141º         | 32.298   | 32.696            | 136º         | 46.012  | 46.616            | 155º         |
| São José de Espinharas         | 8.990                             | 9.076            | 74º          | 4.588                          | 1.807            | 170º         | 32.676                              | 33.156            | 175º         | 25.443   | 26.154            | 168º         | 46.254  | 44.039            | 159º         |
| São José de Piranhas           | 13.217                            | 11.704           | 56º          | 8.803                          | 14.360           | 43º          | 156.564                             | 165.633           | 33º          | 91.612   | 96.969            | 35º          | 178.584   | 191.697           | 39º          |
| São José de Princesa           | 4.240                             | 4.335            | 137º         | 651                            | 798              | 220º         | 23.920                              | 24.707            | 205º         | 19.198   | 20.008            | 197º         | 28.811  | 29.840            | 199º         |
| São José do Bonfim             | 1.160                             | 1.378            | 206º         | 1.092                          | 1.279            | 199º         | 24.977                              | 25.249            | 201º         | 17.966   | 18.337            | 205º         | 27.228  | 27.906            | 204º         |
| São José do Brejo do Cruz      | 3.044                             | 3.123            | 164º         | 831                            | 1.067            | 210º         | 19.305                              | 20.500            | 215º         | 14.860   | 15.623            | 216º         | 23.181  | 24.690            | 215º         |
| São José do Sabugi             | 3.682                             | 3.572            | 155º         | 49.569                         | 54.344           | 19º          | 49.071                              | 33.867            | 170º         | 23.529   | 23.817            | 176º         | 102.322   | 91.784            | 80º          |
| São José dos Cordeiros         | 2.663                             | 2.302            | 187º         | 1.762                          | 2.687            | 128º         | 25.406                              | 26.022            | 196º         | 19.274   | 19.703            | 198º         | 29.830  | 31.011            | 194º         |
| São José dos Ramos             | 3.583                             | 3.122            | 165º         | 1.575                          | 1.874            | 165º         | 41.031                              | 42.296            | 139º         | 32.115   | 33.411            | 132º         | 46.190  | 47.292            | 154º         |
| São Mamede                     | 6.936                             | 6.782            | 92º          | 4.569                          | 4.435            | 86º          | 56.157                              | 55.873            | 106º         | 38.176   | 38.277            | 110º         | 67.662  | 67.090            | 107º         |
| São Miguel de Taipu            | 17.046                            | 19.671           | 26º          | 2.166                          | 2.483            | 141º         | 43.911                              | 43.990            | 136º         | 34.297   | 34.840            | 125º         | 63.123  | 66.144            | 108º         |
| São Sebastião de Lagoa de Roça | 9.694                             | 8.375            | 77º          | 3.628                          | 4.189            | 93º          | 77.321                              | 78.423            | 78º          | 56.344   | 57.643            | 75º          | 90.644  | 90.987            | 81º          |
| São Sebastião do Umbuzeiro     | 3.490                             | 2.885            | 172º         | 972                            | 1.141            | 205º         | 26.923                              | 27.612            | 191º         | 19.815   | 20.272            | 196º         | 31.385  | 31.637            | 191º         |
| São Vicente do Seridó          | 3.351                             | 3.682            | 153º         | 2.195                          | 2.269            | 149º         | 65.150                              | 64.513            | 95º          | 49.028   | 50.636            | 88º          | 70.695  | 70.464            | 103º         |
| Sapé                           | 32.396                            | 36.717           | 7º           | 27.426                         | 32.425           | 26º          | 445.231                             | 479.375           | 13º          | 239.227  | 242.740           | 10º          | 505.053   | 548.517           | 13º          |
| Serra Branca                   | 5.664                             | 5.076            | 115º         | 5.044                          | 6.019            | 74º          | 107.214                             | 112.451           | 58º          | 62.438   | 67.563            | 64º          | 117.923   | 123.546           | 66º          |
| Serra da Raiz                  | 3.450                             | 3.257            | 162º         | 1.627                          | 1.843            | 167º         | 26.190                              | 26.955            | 194º         | 19.950   | 20.676            | 193º         | 31.268  | 32.056            | 190º         |
| Serra Grande                   | 1.856                             | 1.883            | 193º         | 1.034                          | 1.210            | 203º         | 24.161                              | 24.012            | 209º         | 18.245   | 17.895            | 209º         | 27.051  | 27.106            | 207º         |
| Serra Redonda                  | 4.965                             | 4.132            | 144º         | 6.975                          | 11.013           | 51º          | 46.447                              | 46.959            | 129º         | 34.874   | 34.992            | 124º         | 58.387  | 62.103            | 115º         |
| Serraria                       | 14.310                            | 13.294           | 46º          | 2.063                          | 2.431            | 143º         | 39.865                              | 40.668            | 144º         | 31.157   | 31.929            | 140º         | 56.238  | 56.393            | 127º         |
| Sertãozinho                    | 5.830                             | 5.366            | 107º         | 2.422                          | 2.865            | 118º         | 37.319                              | 38.326            | 156º         | 27.217   | 28.217            | 153º         | 45.571  | 46.557            | 156º         |
| Sobrado                        | 11.355                            | 9.534            | 71º          | 3.889                          | 4.652            | 82º          | 65.778                              | 72.279            | 84º          | 39.792   | 41.286            | 101º         | 81.021  | 86.465            | 83º          |
| Solânea                        | 10.183                            | 8.213            | 79º          | 12.482                         | 15.179           | 41º          | 231.584                             | 248.125           | 20º          | 118.055  | 124.166           | 22º          | 254.248   | 271.517           | 25º          |
| Soledade                       | 20.063                            | 20.995           | 22º          | 9.041                          | 10.490           | 54º          | 126.194                             | 135.256           | 50º          | 73.032   | 76.381            | 54º          | 155.297   | 166.740           | 50º          |
| Sossêgo                        | 1.133                             | 1.197            | 213º         | 875                            | 1.106            | 207º         | 29.343                              | 30.573            | 184º         | 21.791   | 22.799            | 182º         | 31.352  | 32.876            | 188º         |
| Sousa                          | 17.655                            | 22.059           | 18º          | 130.870                        | 158.896          | 8º           | 821.234                             | 890.415           | 8º           | 302.809  | 309.533           | 7º           | 969.759   | 1.071.369         | 8º           |
| Sumé                           | 12.687                            | 12.231           | 52º          | 10.477                         | 12.932           | 46º          | 138.648                             | 146.161           | 47º          | 79.802   | 84.252            | 49º          | 161.812   | 171.325           | 45º          |
| Tacima                         | 7.256                             | 5.785            | 103º         | 1.688                          | 2.196            | 150º         | 65.721                              | 68.925            | 89º          | 51.020   | 52.886            | 83º          | 74.664  | 76.905            | 95º          |
| Taperoá                        | 11.540                            | 10.686           | 64º          | 7.438                          | 5.747            | 77º          | 98.700                              | 98.021            | 65º          | 66.497   | 70.425            | 62º          | 117.678   | 114.453           | 71º          |
| Tavares                        | 6.823                             | 7.284            | 87º          | 4.460                          | 5.652            | 78º          | 99.629                              | 103.034           | 64º          | 71.063   | 72.799            | 57º          | 110.913   | 115.970           | 68º          |
| Teixeira                       | 15.430                            | 13.309           | 45º          | 5.999                          | 10.522           | 53º          | 109.732                             | 113.550           | 57º          | 70.400   | 72.621            | 58º          | 131.161   | 137.380           | 57º          |
| Tenório                        | 1.649                             | 1.541            | 202º         | 1.977                          | 2.120            | 154º         | 23.644                              | 24.843            | 203º         | 17.724   | 18.727            | 203º         | 27.271  | 28.503            | 201º         |
| Triunfo                        | 6.590                             | 5.923            | 97º          | 2.459                          | 2.517            | 139º         | 61.461                              | 63.231            | 97º          | 43.444   | 44.788            | 95º          | 70.510  | 71.671            | 101º         |
| Uiraúna                        | 5.423                             | 5.055            | 116º         | 8.863                          | 8.894            | 61º          | 137.621                             | 146.500           | 46º          | 70.116   | 74.369            | 56º          | 151.907   | 160.450           | 53º          |
| Umbuzeiro                      | 6.042                             | 5.798            | 101º         | 2.581                          | 2.899            | 116º         | 63.180                              | 65.294            | 93º          | 48.585   | 50.173            | 89º          | 71.803  | 73.991            | 98º          |
| Várzea                         | 3.036                             | 2.915            | 170º         | 1.784                          | 1.972            | 160º         | 24.161                              | 25.402            | 200º         | 17.229   | 18.290            | 206º         | 28.981  | 30.289            | 197º         |
| Vieirópolis                    | 2.969                             | 2.728            | 180º         | 4.253                          | 3.996            | 95º          | 33.589                              | 33.948            | 169º         | 26.211   | 26.923            | 162º         | 40.811  | 40.672            | 170º         |
| Vista Serrana                  | 891                               | 963              | 221º         | 1.367                          | 1.630            | 181º         | 30.210                              | 31.507            | 179º         | 21.578   | 22.587            | 183º         | 32.468  | 34.100            | 184º         |
| Zabelé                         | 2.500                             | 1.832            | 195º         | 874                            | 985              | 215º         | 19.670                              | 19.908            | 219º         | 14.765   | 15.009            | 220º         | 23.044  | 22.725            | 218º         |

Fonte: IBGE/Órgãos Estaduais de Estatística/ Secretarias Estaduais de Governo- PIB dos Municípios 2019.

Elaboração: SEPLAG-PB, Gerência Executiva de Desenvolvimento Municipal e Regional (GEDMR).

Obs: Os dados do ano ora divulgado estarão sujeitos a revisão na publicação do próximo ano.



**Tabela 12.1 - Participação dos três Setores econômicos e da atividade APU dos municípios no respectivo setor estadual - 2018-2019**

| Municípios             | PARTICIPAÇÃO NO ESTADO (%) e Ranking |      |      |           |      |      |                |       |      |   |      |      |  |      |      |
|------------------------|--------------------------------------|------|------|-----------|------|------|----------------|-------|------|---|------|------|--|------|------|
|                        | AGROPECUÁRIA                         |      |      | INDÚSTRIA |      |      | SERVIÇOS TOTAL |       |      | APU - Atividades de Administração Pública |      |      | VAB - Valor Adicionado Bruto municipal |      |      |
| Paraíba                | 2018                                 | 2019 | Rank | 2018      | 2019 | Rank | 2018           | 2019  | Rank | 2018                                      | 2019 | Rank | 2018                                   | 2019 | Rank |
| Água Branca            | 0,2                                  | 0,2  | 146º | 0,0       | 0,0  | 96º  | 0,2            | 0,1   | 86º  | 0,3                                       | 0,3  | 82º  | 0,1                                    | 0,1  | 89º  |
| Aguiar                 | 0,2                                  | 0,2  | 138º | 0,0       | 0,1  | 81º  | 0,1            | 0,1   | 153º | 0,1                                       | 0,1  | 158º | 0,1                                    | 0,1  | 152º |
| Álagoa Grande          | 0,9                                  | 1,0  | 20º  | 0,1       | 0,2  | 45º  | 0,5            | 0,5   | 24º  | 0,7                                       | 0,7  | 18º  | 0,4                                    | 0,4  | 27º  |
| Álagoa Nova            | 3,7                                  | 4,5  | 2º   | 0,5       | 0,7  | 17º  | 0,3            | 0,3   | 38º  | 0,5                                       | 0,5  | 37º  | 0,5                                    | 0,5  | 21º  |
| Alagoinha              | 0,4                                  | 0,4  | 69º  | 0,0       | 0,0  | 97º  | 0,2            | 0,2   | 66º  | 0,4                                       | 0,4  | 59º  | 0,2                                    | 0,2  | 72º  |
| Alcantil               | 0,2                                  | 0,2  | 139º | 0,0       | 0,0  | 183º | 0,1            | 0,1   | 162º | 0,1                                       | 0,1  | 150º | 0,1                                    | 0,1  | 166º |
| Algodão de Jandaíra    | 0,1                                  | 0,1  | 204º | 0,0       | 0,0  | 219º | 0,0            | 0,0   | 211º | 0,1                                       | 0,1  | 208º | 0,0                                    | 0,0  | 214º |
| Alhandra               | 1,0                                  | 1,1  | 17º  | 1,0       | 1,3  | 10º  | 2,6            | 2,8   | 6º   | 0,6                                       | 0,6  | 27º  | 2,3                                    | 2,5  | 6º   |
| Amparo                 | 0,1                                  | 0,1  | 209º | 0,0       | 0,0  | 201º | 0,0            | 0,0   | 212º | 0,1                                       | 0,1  | 212º | 0,0                                    | 0,0  | 212º |
| Aparecida              | 0,2                                  | 0,2  | 110º | 0,1       | 0,1  | 80º  | 0,1            | 0,1   | 92º  | 0,2                                       | 0,2  | 104º | 0,1                                    | 0,1  | 93º  |
| Araçagi                | 1,2                                  | 1,2  | 14º  | 0,1       | 0,1  | 67º  | 0,3            | 0,2   | 53º  | 0,4                                       | 0,4  | 50º  | 0,3                                    | 0,3  | 54º  |
| Arara                  | 0,3                                  | 0,2  | 143º | 0,0       | 0,0  | 122º | 0,2            | 0,2   | 70º  | 0,3                                       | 0,3  | 71º  | 0,2                                    | 0,2  | 78º  |
| Araruna                | 0,5                                  | 0,4  | 73º  | 0,1       | 0,1  | 65º  | 0,3            | 0,3   | 44º  | 0,5                                       | 0,5  | 33º  | 0,3                                    | 0,3  | 52º  |
| Areia                  | 1,5                                  | 1,0  | 21º  | 0,2       | 0,2  | 39º  | 0,4            | 0,4   | 30º  | 0,5                                       | 0,5  | 29º  | 0,4                                    | 0,4  | 33º  |
| Areia de Baraúnas      | 0,0                                  | 0,0  | 223º | 0,0       | 0,0  | 218º | 0,0            | 0,0   | 221º | 0,1                                       | 0,1  | 219º | 0,0                                    | 0,0  | 221º |
| Areial                 | 0,1                                  | 0,1  | 203º | 0,0       | 0,0  | 182º | 0,1            | 0,1   | 122º | 0,2                                       | 0,2  | 118º | 0,1                                    | 0,1  | 139º |
| Aroeiras               | 0,4                                  | 0,3  | 83º  | 0,0       | 0,0  | 85º  | 0,3            | 0,3   | 52º  | 0,5                                       | 0,5  | 41º  | 0,3                                    | 0,2  | 56º  |
| Assunção               | 0,1                                  | 0,1  | 194º | 0,0       | 0,0  | 99º  | 0,1            | 0,1   | 178º | 0,1                                       | 0,1  | 181º | 0,1                                    | 0,1  | 177º |
| Baía da Traição        | 0,6                                  | 0,6  | 47º  | 0,0       | 0,0  | 112º | 0,1            | 0,1   | 87º  | 0,2                                       | 0,2  | 92º  | 0,1                                    | 0,1  | 84º  |
| Bananeiras             | 2,3                                  | 2,0  | 5º   | 0,1       | 0,1  | 48º  | 0,4            | 0,3   | 32º  | 0,5                                       | 0,5  | 31º  | 0,4                                    | 0,4  | 32º  |
| Baraúna                | 0,1                                  | 0,1  | 215º | 0,0       | 0,0  | 195º | 0,1            | 0,1   | 148º | 0,1                                       | 0,1  | 159º | 0,1                                    | 0,1  | 167º |
| Barra de Santa Rosa    | 0,6                                  | 0,5  | 62º  | 0,1       | 0,1  | 70º  | 0,2            | 0,2   | 60º  | 0,4                                       | 0,4  | 52º  | 0,2                                    | 0,2  | 61º  |
| Barra de Santana       | 0,7                                  | 0,7  | 39º  | 0,0       | 0,0  | 155º | 0,1            | 0,1   | 101º | 0,2                                       | 0,2  | 94º  | 0,1                                    | 0,1  | 97º  |
| Barra de São Miguel    | 0,7                                  | 0,9  | 23º  | 0,0       | 0,0  | 161º | 0,1            | 0,1   | 142º | 0,2                                       | 0,2  | 141º | 0,1                                    | 0,1  | 114º |
| Bayeux                 | 0,3                                  | 0,2  | 108º | 1,4       | 1,3  | 9º   | 2,3            | 2,3   | 7º   | 2,3                                       | 2,3  | 5º   | 2,1                                    | 2,1  | 7º   |
| Belém                  | 0,3                                  | 0,3  | 93º  | 0,2       | 0,2  | 32º  | 0,3            | 0,3   | 48º  | 0,4                                       | 0,4  | 47º  | 0,3                                    | 0,3  | 44º  |
| Belém do Brejo do Cruz | 0,3                                  | 0,3  | 102º | 0,0       | 0,0  | 127º | 0,1            | 0,1   | 105º | 0,2                                       | 0,2  | 106º | 0,1                                    | 0,1  | 112º |
| Bernardino Batista     | 0,1                                  | 0,1  | 207º | 0,0       | 0,0  | 120º | 0,1            | 0,1   | 181º | 0,1                                       | 0,1  | 180º | 0,1                                    | 0,1  | 181º |
| Boa Ventura            | 0,1                                  | 0,1  | 181º | 0,0       | 0,0  | 159º | 0,1            | 0,1   | 157º | 0,1                                       | 0,1  | 155º | 0,1                                    | 0,1  | 165º |
| Boa Vista              | 0,5                                  | 0,5  | 57º  | 0,6       | 0,5  | 22º  | 0,2            | 0,1   | 88º  | 0,2                                       | 0,2  | 107º | 0,2                                    | 0,2  | 64º  |
| Bom Jesus              | 0,1                                  | 0,1  | 199º | 0,0       | 0,0  | 164º | 0,0            | 0,1   | 207º | 0,1                                       | 0,1  | 211º | 0,0                                    | 0,0  | 203º |
| Bom Sucesso            | 0,2                                  | 0,2  | 136º | 0,0       | 0,0  | 166º | 0,1            | 0,1   | 168º | 0,1                                       | 0,1  | 169º | 0,1                                    | 0,1  | 171º |
| Bonito de Santa Fé     | 0,2                                  | 0,2  | 132º | 0,0       | 0,0  | 87º  | 0,2            | 0,2   | 76º  | 0,3                                       | 0,3  | 70º  | 0,2                                    | 0,2  | 79º  |
| Boqueirão              | 1,6                                  | 1,6  | 10º  | 0,2       | 0,2  | 38º  | 0,3            | 0,3   | 49º  | 0,4                                       | 0,4  | 45º  | 0,3                                    | 0,3  | 37º  |
| Borborema              | 0,8                                  | 0,7  | 40º  | 0,0       | 0,0  | 137º | 0,1            | 0,1   | 149º | 0,1                                       | 0,1  | 149º | 0,1                                    | 0,1  | 124º |
| Brejo do Cruz          | 0,2                                  | 0,2  | 125º | 0,1       | 0,1  | 69º  | 0,2            | 0,2   | 62º  | 0,3                                       | 0,3  | 66º  | 0,2                                    | 0,2  | 67º  |
| Brejo dos Santos       | 0,1                                  | 0,1  | 189º | 0,0       | 0,0  | 134º | 0,1            | 0,1   | 126º | 0,2                                       | 0,2  | 133º | 0,1                                    | 0,1  | 137º |
| Caaporã                | 0,6                                  | 0,9  | 25º  | 0,7       | 0,9  | 14º  | 0,4            | 0,4   | 26º  | 0,6                                       | 0,6  | 23º  | 0,5                                    | 0,5  | 22º  |
| Cabaceiras             | 0,6                                  | 0,7  | 43º  | 0,0       | 0,0  | 123º | 0,1            | 0,1   | 151º | 0,1                                       | 0,1  | 152º | 0,1                                    | 0,1  | 128º |
| Cabedelo               | 0,3                                  | 0,2  | 121º | 5,5       | 5,3  | 4º   | 3,8            | 3,9   | 3º   | 2,1                                       | 2,1  | 6º   | 3,9                                    | 4,0  | 3º   |
| Cachoeira dos Índios   | 0,2                                  | 0,2  | 142º | 0,0       | 0,0  | 83º  | 0,2            | 0,2   | 69º  | 0,3                                       | 0,2  | 90º  | 0,2                                    | 0,2  | 75º  |
| Cacimba de Areia       | 0,2                                  | 0,2  | 156º | 0,0       | 0,0  | 163º | 0,1            | 0,1   | 187º | 0,1                                       | 0,1  | 190º | 0,1                                    | 0,1  | 185º |
| Cacimba de Dentro      | 0,3                                  | 0,2  | 113º | 0,1       | 0,1  | 76º  | 0,2            | 0,2   | 55º  | 0,4                                       | 0,4  | 48º  | 0,2                                    | 0,2  | 60º  |
| Cacimbas               | 0,1                                  | 0,1  | 182º | 0,0       | 0,0  | 121º | 0,1            | 0,1   | 118º | 0,2                                       | 0,2  | 108º | 0,1                                    | 0,1  | 130º |
| Caiçara                | 0,2                                  | 0,2  | 140º | 0,0       | 0,0  | 113º | 0,1            | 0,1   | 125º | 0,2                                       | 0,2  | 128º | 0,1                                    | 0,1  | 131º |
| Cajazeiras             | 0,7                                  | 0,6  | 49º  | 1,0       | 1,1  | 11º  | 1,8            | 1,8   | 9º   | 1,5                                       | 1,5  | 8º   | 1,6                                    | 1,6  | 9º   |
| Cajazeirinhas          | 0,2                                  | 0,2  | 130º | 0,0       | 0,0  | 176º | 0,1            | 0,1   | 188º | 0,1                                       | 0,1  | 185º | 0,1                                    | 0,1  | 182º |
| Caldas Brandão         | 0,3                                  | 0,3  | 89º  | 0,0       | 0,1  | 64º  | 0,1            | 0,1   | 114º | 0,2                                       | 0,2  | 134º | 0,1                                    | 0,1  | 106º |
| Camalaú                | 0,2                                  | 0,2  | 131º | 0,0       | 0,0  | 125º | 0,1            | 0,1   | 123º | 0,2                                       | 0,2  | 138º | 0,1                                    | 0,1  | 126º |
| Campina Grande         | 1,2                                  | 1,3  | 13º  | 22,9      | 21,4 | 2º   | 13,01          | 12,98 | 2º   | 9,7                                       | 9,7  | 2º   | 14,1                                   | 13,8 | 2º   |
| Capim                  | 0,3                                  | 0,2  | 129º | 0,0       | 0,0  | 142º | 0,1            | 0,1   | 116º | 0,2                                       | 0,2  | 115º | 0,1                                    | 0,1  | 119º |
| Caraúbas               | 0,1                                  | 0,1  | 178º | 0,0       | 0,0  | 186º | 0,1            | 0,1   | 174º | 0,1                                       | 0,1  | 175º | 0,1                                    | 0,1  | 175º |
| Carrapateira           | 0,1                                  | 0,0  | 218º | 0,0       | 0,0  | 208º | 0,1            | 0,1   | 204º | 0,1                                       | 0,1  | 200º | 0,0                                    | 0,0  | 208º |
| Casserengue            | 0,3                                  | 0,2  | 150º | 0,0       | 0,0  | 138º | 0,1            | 0,1   | 113º | 0,2                                       | 0,2  | 105º | 0,1                                    | 0,1  | 120º |
| Catingueira            | 0,1                                  | 0,1  | 163º | 0,0       | 0,0  | 88º  | 0,1            | 0,1   | 164º | 0,1                                       | 0,1  | 164º | 0,1                                    | 0,1  | 160º |
| Catolé do Rocha        | 0,4                                  | 0,4  | 78º  | 0,3       | 0,4  | 23º  | 0,7            | 0,7   | 17º  | 0,7                                       | 0,7  | 19º  | 0,6                                    | 0,7  | 17º  |
| Caturité               | 0,3                                  | 0,3  | 90º  | 0,1       | 0,0  | 89º  | 0,1            | 0,1   | 152º | 0,1                                       | 0,1  | 154º | 0,1                                    | 0,1  | 144º |
| Conceição              | 0,5                                  | 0,4  | 70º  | 0,1       | 0,1  | 55º  | 0,3            | 0,3   | 40º  | 0,5                                       | 0,5  | 40º  | 0,3                                    | 0,3  | 46º  |
| Condado                | 0,2                                  | 0,2  | 119º | 0,0       | 0,0  | 115º | 0,1            | 0,1   | 121º | 0,2                                       | 0,2  | 127º | 0,1                                    | 0,1  | 123º |

(Tabela 12.1)

| Municípios             | PARTICIPAÇÃO NO ESTADO (%) e Ranking |      |      |           |      |      |                |      |      |  |      |      |  |      |      |
|------------------------|--------------------------------------|------|------|-----------|------|------|----------------|------|------|--|------|------|--|------|------|
|                        | AGROPECUÁRIA                         |      |      | INDÚSTRIA |      |      | SERVIÇOS TOTAL |      |      | AP U - Atividades de Administração Pública |      |      | VAB - Valor Adicionado Bruto municipal |      |      |
|                        | 2018                                 | 2019 | Rank | 2018      | 2019 | Rank | 2018           | 2019 | Rank | 2018                                       | 2019 | Rank | 2018                                   | 2019 | Rank |
| <b>Paraíba</b>         |                                      |      |      |           |      |      |                |      |      |  |      |      |  |      |      |
| Conde                  | 1,0                                  | 0,9  | 30º  | 2,0       | 2,0  | 6º   | 0,8            | 0,9  | 14º  | 0,7  | 0,7  | 20º  | 1,0                                    | 1,1  | 11º  |
| Congo                  | 0,3                                  | 0,2  | 114º | 0,0       | 0,0  | 130º | 0,1            | 0,1  | 143º | 0,1  | 0,1  | 165º | 0,1                                    | 0,1  | 148º |
| Coremas                | 1,0                                  | 0,9  | 27º  | 0,1       | 0,1  | 79º  | 0,2            | 0,2  | 61º  | 0,3  | 0,3  | 69º  | 0,2                                    | 0,2  | 58º  |
| Coxixola               | 0,1                                  | 0,1  | 212º | 0,0       | 0,0  | 206º | 0,0            | 0,0  | 222º | 0,1  | 0,1  | 222º | 0,0                                    | 0,0  | 222º |
| Cruz do Espírito Santo | 0,7                                  | 0,8  | 33º  | 0,1       | 0,1  | 52º  | 0,2            | 0,2  | 56º  | 0,4  | 0,4  | 51º  | 0,2                                    | 0,2  | 55º  |
| Cubati                 | 0,3                                  | 0,3  | 99º  | 0,0       | 0,0  | 107º | 0,1            | 0,1  | 109º | 0,2  | 0,2  | 102º | 0,1                                    | 0,1  | 113º |
| Cuité                  | 0,8                                  | 0,8  | 35º  | 0,1       | 0,1  | 68º  | 0,4            | 0,4  | 28º  | 0,5  | 0,5  | 30º  | 0,3                                    | 0,3  | 35º  |
| Cuité de Mamanguape    | 0,5                                  | 0,4  | 82º  | 0,0       | 0,0  | 151º | 0,1            | 0,1  | 124º | 0,2  | 0,2  | 119º | 0,1                                    | 0,1  | 122º |
| Cuitegi                | 0,2                                  | 0,2  | 133º | 0,0       | 0,0  | 103º | 0,1            | 0,1  | 112º | 0,2  | 0,2  | 113º | 0,1                                    | 0,1  | 116º |
| Curral de Cima         | 0,3                                  | 0,3  | 88º  | 0,0       | 0,0  | 178º | 0,1            | 0,1  | 150º | 0,2  | 0,2  | 143º | 0,1                                    | 0,1  | 150º |
| Curral Velho           | 0,1                                  | 0,1  | 175º | 0,0       | 0,0  | 223º | 0,0            | 0,0  | 220º | 0,1  | 0,1  | 221º | 0,0                                    | 0,0  | 219º |
| Damião                 | 0,1                                  | 0,1  | 192º | 0,0       | 0,0  | 198º | 0,1            | 0,1  | 155º | 0,2  | 0,2  | 147º | 0,1                                    | 0,1  | 169º |
| Desterro               | 0,1                                  | 0,1  | 176º | 0,0       | 0,0  | 131º | 0,1            | 0,1  | 111º | 0,2  | 0,2  | 111º | 0,1                                    | 0,1  | 121º |
| Diamante               | 0,2                                  | 0,2  | 154º | 0,0       | 0,0  | 146º | 0,1            | 0,1  | 130º | 0,2  | 0,2  | 130º | 0,1                                    | 0,1  | 136º |
| Dona Inês              | 0,2                                  | 0,2  | 134º | 0,0       | 0,0  | 105º | 0,2            | 0,1  | 85º  | 0,3  | 0,3  | 80º  | 0,1                                    | 0,1  | 90º  |
| Duas Estradas          | 0,2                                  | 0,2  | 111º | 0,0       | 0,0  | 153º | 0,1            | 0,1  | 180º | 0,1  | 0,1  | 187º | 0,1                                    | 0,1  | 174º |
| Emas                   | 0,2                                  | 0,2  | 145º | 0,0       | 0,0  | 194º | 0,1            | 0,1  | 190º | 0,1  | 0,1  | 189º | 0,1                                    | 0,1  | 186º |
| Esperança              | 0,7                                  | 0,9  | 29º  | 0,2       | 0,2  | 33º  | 0,7            | 0,7  | 18º  | 0,8  | 0,8  | 15º  | 0,6                                    | 0,6  | 19º  |
| Fagundes               | 0,3                                  | 0,3  | 91º  | 0,0       | 0,0  | 98º  | 0,2            | 0,2  | 79º  | 0,3  | 0,3  | 77º  | 0,2                                    | 0,1  | 82º  |
| Frei Martinho          | 0,1                                  | 0,1  | 208º | 0,0       | 0,0  | 192º | 0,1            | 0,1  | 198º | 0,1  | 0,1  | 202º | 0,0                                    | 0,0  | 202º |
| Gado Bravo             | 0,3                                  | 0,3  | 84º  | 0,0       | 0,0  | 174º | 0,1            | 0,1  | 107º | 0,2  | 0,2  | 99º  | 0,1                                    | 0,1  | 111º |
| Guarabira              | 1,0                                  | 1,1  | 16º  | 1,7       | 2,1  | 5º   | 1,5            | 1,5  | 10º  | 1,4  | 1,3  | 9º   | 1,5                                    | 1,6  | 10º  |
| Gurinhém               | 0,5                                  | 0,6  | 51º  | 0,1       | 0,1  | 60º  | 0,2            | 0,2  | 63º  | 0,4  | 0,4  | 61º  | 0,2                                    | 0,2  | 65º  |
| Gurjão                 | 0,1                                  | 0,1  | 185º | 0,0       | 0,0  | 175º | 0,1            | 0,1  | 193º | 0,1  | 0,1  | 194º | 0,1                                    | 0,1  | 192º |
| Ibiara                 | 0,2                                  | 0,2  | 159º | 0,0       | 0,0  | 132º | 0,1            | 0,1  | 140º | 0,2  | 0,2  | 145º | 0,1                                    | 0,1  | 151º |
| Igaracy                | 0,2                                  | 0,2  | 120º | 0,0       | 0,0  | 108º | 0,1            | 0,1  | 134º | 0,2  | 0,2  | 137º | 0,1                                    | 0,1  | 134º |
| Imaculada              | 0,2                                  | 0,2  | 148º | 0,0       | 0,0  | 126º | 0,1            | 0,2  | 83º  | 0,3  | 0,3  | 76º  | 0,1                                    | 0,1  | 88º  |
| Ingá                   | 0,2                                  | 0,2  | 147º | 0,2       | 0,2  | 40º  | 0,3            | 0,3  | 42º  | 0,5  | 0,5  | 39º  | 0,3                                    | 0,3  | 48º  |
| Itabaiana              | 0,7                                  | 0,9  | 28º  | 0,2       | 0,2  | 35º  | 0,5            | 0,5  | 21º  | 0,6  | 0,6  | 26º  | 0,5                                    | 0,5  | 23º  |
| Itaporanga             | 0,5                                  | 0,5  | 66º  | 0,3       | 0,3  | 28º  | 0,5            | 0,5  | 22º  | 0,6  | 0,6  | 25º  | 0,4                                    | 0,5  | 24º  |
| Itapororoca            | 1,0                                  | 1,0  | 19º  | 0,1       | 0,1  | 73º  | 0,3            | 0,3  | 45º  | 0,5  | 0,5  | 42º  | 0,3                                    | 0,3  | 42º  |
| Itatuba                | 0,4                                  | 0,7  | 37º  | 0,2       | 0,2  | 34º  | 0,2            | 0,2  | 80º  | 0,3  | 0,3  | 81º  | 0,2                                    | 0,2  | 69º  |
| Jacaraú                | 0,5                                  | 0,5  | 55º  | 0,1       | 0,1  | 71º  | 0,2            | 0,2  | 59º  | 0,4  | 0,4  | 53º  | 0,2                                    | 0,2  | 59º  |
| Jericó                 | 0,3                                  | 0,3  | 94º  | 0,0       | 0,0  | 100º | 0,1            | 0,1  | 110º | 0,2  | 0,2  | 109º | 0,1                                    | 0,1  | 109º |
| João Pessoa            | 1,8                                  | 1,7  | 8º   | 35,2      | 34,3 | 1º   | 30,3           | 30,1 | 1º   | 19,5                                       | 19,6 | 1º   | 29,9                                   | 29,7 | 1º   |
| Joca Claudino          | 0,1                                  | 0,0  | 220º | 0,0       | 0,0  | 189º | 0,1            | 0,1  | 202º | 0,1  | 0,1  | 201º | 0,0                                    | 0,0  | 205º |
| Juarez Távora          | 0,1                                  | 0,1  | 188º | 0,0       | 0,0  | 124º | 0,1            | 0,1  | 108º | 0,2  | 0,2  | 103º | 0,1                                    | 0,1  | 117º |
| Juazeirinho            | 0,3                                  | 0,3  | 85º  | 0,1       | 0,1  | 50º  | 0,3            | 0,3  | 39º  | 0,4  | 0,4  | 46º  | 0,3                                    | 0,3  | 47º  |
| Junco do Seridó        | 0,1                                  | 0,2  | 157º | 0,1       | 0,1  | 63º  | 0,1            | 0,1  | 102º | 0,2  | 0,2  | 123º | 0,1                                    | 0,1  | 105º |
| Juripiranga            | 0,5                                  | 0,4  | 67º  | 0,0       | 0,0  | 92º  | 0,2            | 0,2  | 74º  | 0,3  | 0,3  | 78º  | 0,2                                    | 0,2  | 77º  |
| Juru                   | 0,2                                  | 0,3  | 105º | 0,0       | 0,0  | 110º | 0,1            | 0,1  | 94º  | 0,2  | 0,2  | 91º  | 0,1                                    | 0,1  | 99º  |
| Lagoa                  | 0,1                                  | 0,1  | 196º | 0,0       | 0,0  | 187º | 0,1            | 0,1  | 171º | 0,1  | 0,1  | 178º | 0,1                                    | 0,1  | 178º |
| Lagoa de Dentro        | 0,3                                  | 0,3  | 95º  | 0,0       | 0,0  | 114º | 0,1            | 0,1  | 98º  | 0,2  | 0,2  | 100º | 0,1                                    | 0,1  | 102º |
| Lagoa Seca             | 1,8                                  | 1,6  | 9º   | 0,2       | 0,2  | 36º  | 0,4            | 0,4  | 25º  | 0,7  | 0,7  | 21º  | 0,5                                    | 0,4  | 26º  |
| Lastro                 | 0,1                                  | 0,1  | 205º | 0,0       | 0,0  | 211º | 0,0            | 0,0  | 210º | 0,1  | 0,1  | 210º | 0,0                                    | 0,0  | 211º |
| Livramento             | 0,2                                  | 0,2  | 151º | 0,0       | 0,0  | 145º | 0,1            | 0,1  | 119º | 0,2  | 0,2  | 114º | 0,1                                    | 0,1  | 129º |
| Logradouro             | 0,2                                  | 0,2  | 149º | 0,0       | 0,0  | 180º | 0,1            | 0,1  | 173º | 0,1  | 0,1  | 179º | 0,1                                    | 0,1  | 173º |
| Lucena                 | 0,5                                  | 0,6  | 44º  | 0,5       | 0,4  | 25º  | 0,3            | 0,2  | 54º  | 0,4  | 0,4  | 60º  | 0,3                                    | 0,3  | 49º  |
| Mãe d'Água             | 0,0                                  | 0,0  | 217º | 0,0       | 0,0  | 209º | 0,1            | 0,1  | 183º | 0,1  | 0,1  | 177º | 0,1                                    | 0,1  | 189º |
| Malta                  | 0,1                                  | 0,1  | 171º | 0,0       | 0,0  | 101º | 0,1            | 0,1  | 137º | 0,2  | 0,2  | 144º | 0,1                                    | 0,1  | 141º |
| Mamanguape             | 1,9                                  | 1,6  | 12º  | 0,9       | 0,8  | 15º  | 1,0            | 1,0  | 11º  | 1,0  | 1,0  | 12º  | 1,0                                    | 1,0  | 12º  |
| Manaíra                | 0,2                                  | 0,2  | 124º | 0,0       | 0,0  | 90º  | 0,1            | 0,1  | 91º  | 0,3  | 0,3  | 85º  | 0,1                                    | 0,1  | 94º  |
| Marcação               | 0,8                                  | 0,8  | 32º  | 0,0       | 0,0  | 148º | 0,1            | 0,1  | 100º | 0,2  | 0,2  | 93º  | 0,1                                    | 0,1  | 91º  |
| Mari                   | 0,9                                  | 0,9  | 24º  | 0,1       | 0,1  | 47º  | 0,3            | 0,4  | 31º  | 0,5  | 0,5  | 28º  | 0,3                                    | 0,3  | 36º  |
| Marizópolis            | 0,1                                  | 0,1  | 186º | 0,0       | 0,0  | 104º | 0,1            | 0,1  | 99º  | 0,2  | 0,2  | 120º | 0,1                                    | 0,1  | 110º |
| Massaranduba           | 0,4                                  | 0,4  | 75º  | 0,1       | 0,1  | 49º  | 0,2            | 0,2  | 71º  | 0,3  | 0,3  | 63º  | 0,2                                    | 0,2  | 73º  |
| Mataraca               | 0,4                                  | 0,5  | 65º  | 1,3       | 1,1  | 12º  | 0,2            | 0,2  | 75º  | 0,3  | 0,3  | 87º  | 0,4                                    | 0,3  | 38º  |
| Matinhas               | 0,6                                  | 0,6  | 48º  | 0,0       | 0,0  | 171º | 0,1            | 0,1  | 172º | 0,1  | 0,1  | 166º | 0,1                                    | 0,1  | 149º |
| Mato Grosso            | 0,1                                  | 0,1  | 211º | 0,0       | 0,0  | 202º | 0,0            | 0,0  | 208º | 0,1  | 0,1  | 204º | 0,0                                    | 0,0  | 209º |
| Maturéia               | 0,1                                  | 0,1  | 168º | 0,0       | 0,0  | 157º | 0,1            | 0,1  | 128º | 0,2  | 0,2  | 121º | 0,1                                    | 0,1  | 140º |
| Mogeiro                | 0,5                                  | 0,5  | 60º  | 0,2       | 0,2  | 31º  | 0,2            | 0,2  | 67º  | 0,3  | 0,3  | 68º  | 0,2                                    | 0,2  | 62º  |



(Tabela 12.1)

| Municípios              | PARTICIPAÇÃO NO ESTADO (%) e Ranking |      |      |           |      |      |                |      |      |   |      |      |  |      |      |
|-------------------------|--------------------------------------|------|------|-----------|------|------|----------------|------|------|---|------|------|--|------|------|
|                         | AGROPECUÁRIA                         |      |      | INDÚSTRIA |      |      | SERVIÇOS TOTAL |      |      | A P U - Atividades de Administração Pública |      |      | VAB - Valor Adicionado Bruto municipal |      |      |
|                         | 2018                                 | 2019 | Rank | 2018      | 2019 | Rank | 2018           | 2019 | Rank | 2018  | 2019 | Rank | 2018                                   | 2019 | Rank |
| <b>Paraíba</b>          |                                      |      |      |           |      |      |                |      |      |   |      |      |  |      |      |
| Montadas                | 0,2                                  | 0,3  | 98º  | 0,0       | 0,0  | 188º | 0,1            | 0,1  | 147º | 0,2   | 0,2  | 142º | 0,1                                    | 0,1  | 153º |
| Monte Horebe            | 0,1                                  | 0,1  | 201º | 0,0       | 0,0  | 191º | 0,1            | 0,1  | 177º | 0,1   | 0,1  | 171º | 0,1                                    | 0,1  | 180º |
| Monteiro                | 0,8                                  | 0,7  | 38º  | 0,4       | 0,4  | 24º  | 1,0            | 1,0  | 12º  | 0,8   | 0,9  | 14º  | 0,9                                    | 0,9  | 14º  |
| Mulungu                 | 0,7                                  | 0,7  | 42º  | 0,0       | 0,0  | 84º  | 0,1            | 0,1  | 103º | 0,2   | 0,2  | 98º  | 0,1                                    | 0,1  | 96º  |
| Natuba                  | 0,4                                  | 0,5  | 54º  | 0,0       | 0,0  | 111º | 0,1            | 0,1  | 90º  | 0,3   | 0,3  | 79º  | 0,1                                    | 0,1  | 87º  |
| Nazarezinho             | 0,2                                  | 0,2  | 127º | 0,0       | 0,0  | 135º | 0,1            | 0,1  | 120º | 0,2   | 0,2  | 116º | 0,1                                    | 0,1  | 125º |
| Nova Floresta           | 0,1                                  | 0,1  | 167º | 0,0       | 0,0  | 106º | 0,2            | 0,2  | 81º  | 0,3   | 0,3  | 84º  | 0,1                                    | 0,1  | 86º  |
| Nova Olinda             | 0,1                                  | 0,1  | 179º | 0,0       | 0,0  | 140º | 0,1            | 0,1  | 135º | 0,2   | 0,2  | 139º | 0,1                                    | 0,1  | 145º |
| Nova Palmeira           | 0,1                                  | 0,1  | 191º | 0,0       | 0,0  | 136º | 0,1            | 0,1  | 160º | 0,1   | 0,1  | 156º | 0,1                                    | 0,1  | 168º |
| Olho d'Água             | 0,2                                  | 0,2  | 117º | 0,0       | 0,0  | 147º | 0,1            | 0,1  | 132º | 0,2   | 0,2  | 129º | 0,1                                    | 0,1  | 135º |
| Oliveiros               | 0,2                                  | 0,2  | 109º | 0,0       | 0,0  | 119º | 0,1            | 0,1  | 185º | 0,1   | 0,1  | 184º | 0,1                                    | 0,1  | 176º |
| Ouro Velho              | 0,1                                  | 0,2  | 160º | 0,0       | 0,0  | 197º | 0,1            | 0,1  | 197º | 0,1   | 0,1  | 207º | 0,1                                    | 0,1  | 198º |
| Parari                  | 0,1                                  | 0,1  | 210º | 0,0       | 0,0  | 222º | 0,0            | 0,0  | 223º | 0,1   | 0,1  | 223º | 0,0                                    | 0,0  | 223º |
| Passagem                | 0,0                                  | 0,0  | 216º | 0,0       | 0,0  | 196º | 0,0            | 0,0  | 214º | 0,1   | 0,1  | 214º | 0,0                                    | 0,0  | 216º |
| Patos                   | 0,5                                  | 0,4  | 72º  | 1,7       | 2,0  | 7º   | 3,0            | 3,1  | 4º   | 2,6   | 2,5  | 4º   | 2,7                                    | 2,8  | 5º   |
| Paulista                | 0,7                                  | 0,7  | 41º  | 0,2       | 0,2  | 37º  | 0,2            | 0,2  | 68º  | 0,3   | 0,3  | 74º  | 0,2                                    | 0,2  | 63º  |
| Pedra Branca            | 0,1                                  | 0,1  | 184º | 0,0       | 0,0  | 190º | 0,1            | 0,1  | 192º | 0,1   | 0,1  | 191º | 0,1                                    | 0,1  | 193º |
| Pedra Lavrada           | 0,2                                  | 0,2  | 135º | 0,1       | 0,1  | 66º  | 0,1            | 0,1  | 104º | 0,2   | 0,2  | 97º  | 0,1                                    | 0,1  | 104º |
| Pedras de Fogo          | 5,1                                  | 4,8  | 1º   | 0,6       | 0,5  | 20º  | 0,5            | 0,5  | 23º  | 0,7   | 0,8  | 17º  | 0,7                                    | 0,6  | 18º  |
| Pedro Régis             | 0,2                                  | 0,2  | 141º | 0,0       | 0,0  | 168º | 0,1            | 0,1  | 138º | 0,2   | 0,2  | 135º | 0,1                                    | 0,1  | 146º |
| Piancó                  | 0,6                                  | 0,6  | 50º  | 0,1       | 0,1  | 56º  | 0,3            | 0,3  | 36º  | 0,5   | 0,5  | 43º  | 0,3                                    | 0,3  | 41º  |
| Picuí                   | 0,4                                  | 0,4  | 80º  | 0,1       | 0,1  | 58º  | 0,3            | 0,3  | 34º  | 0,5   | 0,5  | 34º  | 0,3                                    | 0,3  | 40º  |
| Pilar                   | 0,3                                  | 0,4  | 81º  | 0,0       | 0,1  | 75º  | 0,2            | 0,2  | 73º  | 0,3   | 0,3  | 73º  | 0,2                                    | 0,2  | 76º  |
| Pilões                  | 0,9                                  | 0,8  | 36º  | 0,0       | 0,0  | 109º | 0,1            | 0,1  | 115º | 0,2   | 0,2  | 117º | 0,1                                    | 0,1  | 100º |
| Pilõeszinhos            | 0,5                                  | 0,4  | 68º  | 0,0       | 0,0  | 162º | 0,1            | 0,1  | 161º | 0,1   | 0,1  | 151º | 0,1                                    | 0,1  | 147º |
| Pirpirituba             | 0,3                                  | 0,3  | 104º | 0,0       | 0,0  | 94º  | 0,2            | 0,2  | 82º  | 0,3   | 0,3  | 86º  | 0,1                                    | 0,1  | 85º  |
| Pitimbu                 | 1,8                                  | 1,6  | 11º  | 0,7       | 0,8  | 16º  | 0,3            | 0,3  | 51º  | 0,3   | 0,3  | 67º  | 0,4                                    | 0,4  | 29º  |
| Pocinhos                | 3,0                                  | 3,1  | 4º   | 0,2       | 0,2  | 44º  | 0,3            | 0,3  | 41º  | 0,5   | 0,5  | 36º  | 0,4                                    | 0,4  | 30º  |
| Poço Dantas             | 0,1                                  | 0,1  | 200º | 0,0       | 0,0  | 184º | 0,1            | 0,1  | 176º | 0,1   | 0,1  | 170º | 0,1                                    | 0,1  | 179º |
| Poço de José de Moura   | 0,1                                  | 0,1  | 174º | 0,0       | 0,0  | 179º | 0,1            | 0,1  | 165º | 0,1   | 0,1  | 161º | 0,1                                    | 0,1  | 172º |
| Pombal                  | 0,8                                  | 0,8  | 34º  | 0,3       | 0,3  | 29º  | 0,7            | 0,7  | 19º  | 0,8   | 0,8  | 16º  | 0,6                                    | 0,6  | 20º  |
| Prata                   | 0,7                                  | 0,5  | 53º  | 0,0       | 0,0  | 117º | 0,1            | 0,1  | 166º | 0,1   | 0,1  | 172º | 0,1                                    | 0,1  | 142º |
| Princesa Isabel         | 1,3                                  | 1,7  | 6º   | 0,2       | 0,2  | 42º  | 0,4            | 0,4  | 29º  | 0,5   | 0,5  | 32º  | 0,4                                    | 0,4  | 31º  |
| Puxinanã                | 0,5                                  | 0,5  | 58º  | 0,1       | 0,1  | 72º  | 0,2            | 0,2  | 72º  | 0,3   | 0,3  | 65º  | 0,2                                    | 0,2  | 74º  |
| Queimadas               | 0,8                                  | 0,8  | 31º  | 1,0       | 1,0  | 13º  | 0,7            | 0,7  | 16º  | 1,1   | 1,1  | 11º  | 0,8                                    | 0,8  | 15º  |
| Quixaba                 | 0,0                                  | 0,0  | 222º | 0,0       | 0,0  | 200º | 0,0            | 0,0  | 217º | 0,1   | 0,1  | 218º | 0,0                                    | 0,0  | 220º |
| Remígio                 | 0,5                                  | 0,4  | 76º  | 0,1       | 0,1  | 62º  | 0,3            | 0,3  | 43º  | 0,5   | 0,5  | 38º  | 0,3                                    | 0,3  | 51º  |
| Riachão                 | 0,1                                  | 0,1  | 197º | 0,0       | 0,0  | 214º | 0,1            | 0,1  | 189º | 0,1   | 0,1  | 186º | 0,1                                    | 0,1  | 195º |
| Riachão do Bacamarte    | 0,1                                  | 0,1  | 214º | 0,0       | 0,0  | 173º | 0,1            | 0,1  | 146º | 0,1   | 0,1  | 157º | 0,1                                    | 0,1  | 162º |
| Riachão do Poço         | 0,2                                  | 0,2  | 122º | 0,0       | 0,0  | 172º | 0,1            | 0,1  | 154º | 0,1   | 0,1  | 160º | 0,1                                    | 0,1  | 158º |
| Riacho de Santo Antônio | 0,2                                  | 0,2  | 123º | 0,0       | 0,0  | 221º | 0,0            | 0,0  | 218º | 0,1   | 0,1  | 217º | 0,0                                    | 0,0  | 210º |
| Riacho dos Cavalos      | 0,3                                  | 0,3  | 106º | 0,1       | 0,1  | 59º  | 0,1            | 0,1  | 96º  | 0,2   | 0,2  | 96º  | 0,1                                    | 0,1  | 92º  |
| Rio Tinto               | 1,0                                  | 1,2  | 15º  | 0,2       | 0,3  | 27º  | 0,4            | 0,4  | 27º  | 0,6   | 0,6  | 24º  | 0,4                                    | 0,4  | 28º  |
| Salgadinho              | 0,0                                  | 0,0  | 219º | 0,0       | 0,0  | 217º | 0,1            | 0,1  | 199º | 0,1   | 0,1  | 192º | 0,0                                    | 0,0  | 206º |
| Salgado de São Félix    | 0,3                                  | 0,5  | 59º  | 0,4       | 0,2  | 30º  | 0,2            | 0,2  | 77º  | 0,3   | 0,3  | 72º  | 0,2                                    | 0,2  | 70º  |
| Santa Cecília           | 0,2                                  | 0,2  | 112º | 0,0       | 0,0  | 156º | 0,1            | 0,1  | 133º | 0,2   | 0,2  | 126º | 0,1                                    | 0,1  | 138º |
| Santa Cruz              | 0,2                                  | 0,1  | 173º | 0,0       | 0,0  | 129º | 0,1            | 0,1  | 127º | 0,2   | 0,2  | 131º | 0,1                                    | 0,1  | 133º |
| Santa Helena            | 0,3                                  | 0,3  | 86º  | 0,0       | 0,0  | 152º | 0,1            | 0,1  | 145º | 0,2   | 0,2  | 146º | 0,1                                    | 0,1  | 143º |
| Santa Inês              | 0,1                                  | 0,1  | 169º | 0,0       | 0,0  | 216º | 0,1            | 0,1  | 195º | 0,1   | 0,1  | 188º | 0,1                                    | 0,1  | 196º |
| Santa Luzia             | 0,2                                  | 0,2  | 118º | 0,4       | 0,5  | 21º  | 0,3            | 0,3  | 35º  | 0,4   | 0,4  | 55º  | 0,3                                    | 0,3  | 34º  |
| Santa Rita              | 4,1                                  | 3,9  | 3º   | 6,9       | 7,4  | 3º   | 2,9            | 3,0  | 5º   | 3,1   | 3,1  | 3º   | 3,6                                    | 3,7  | 4º   |
| Santa Teresinha         | 0,2                                  | 0,2  | 126º | 0,0       | 0,0  | 144º | 0,1            | 0,1  | 163º | 0,1   | 0,1  | 163º | 0,1                                    | 0,1  | 161º |
| Santana de Mangueira    | 0,2                                  | 0,2  | 152º | 0,0       | 0,0  | 177º | 0,1            | 0,1  | 158º | 0,1   | 0,1  | 148º | 0,1                                    | 0,1  | 163º |
| Santana dos Garrotes    | 0,3                                  | 0,3  | 100º | 0,0       | 0,0  | 133º | 0,1            | 0,1  | 131º | 0,2   | 0,2  | 122º | 0,1                                    | 0,1  | 132º |
| Santo André             | 0,1                                  | 0,1  | 190º | 0,0       | 0,0  | 213º | 0,0            | 0,0  | 213º | 0,1   | 0,1  | 213º | 0,0                                    | 0,0  | 213º |
| São Bentinho            | 0,2                                  | 0,2  | 161º | 0,0       | 0,0  | 91º  | 0,1            | 0,1  | 159º | 0,1   | 0,1  | 167º | 0,1                                    | 0,1  | 157º |
| São Bento               | 0,3                                  | 0,5  | 61º  | 0,5       | 0,6  | 18º  | 0,7            | 0,7  | 15º  | 0,8   | 0,9  | 13º  | 0,7                                    | 0,7  | 16º  |
| São Domingos            | 0,2                                  | 0,1  | 166º | 0,0       | 0,0  | 193º | 0,1            | 0,1  | 206º | 0,1   | 0,1  | 199º | 0,0                                    | 0,0  | 200º |
| São Domingos do Cariri  | 0,1                                  | 0,1  | 198º | 0,0       | 0,0  | 204º | 0,0            | 0,0  | 216º | 0,1   | 0,1  | 215º | 0,0                                    | 0,0  | 217º |
| São Francisco           | 0,1                                  | 0,1  | 183º | 0,0       | 0,0  | 185º | 0,1            | 0,1  | 186º | 0,1   | 0,1  | 195º | 0,1                                    | 0,1  | 187º |
| São João do Cariri      | 0,3                                  | 0,3  | 96º  | 0,0       | 0,0  | 158º | 0,1            | 0,1  | 167º | 0,1   | 0,1  | 174º | 0,1                                    | 0,1  | 164º |

(Tabela 12.1)

| Municípios                     | PARTICIPAÇÃO NO ESTADO (%) e Ranking |              |          |              |              |          |                |              |          |   |              |          |  |              |          |
|--------------------------------|--------------------------------------|--------------|----------|--------------|--------------|----------|----------------|--------------|----------|---|--------------|----------|--|--------------|----------|
|                                | AGROPECUÁRIA                         |              |          | INDÚSTRIA    |              |          | SERVIÇOS TOTAL |              |          | A P U - Atividades de Administração Pública |              |          | VAB - Valor Adicionado Bruto municipal |              |          |
|                                | 2018                                 | 2019         | Rank     | 2018         | 2019         | Rank     | 2018           | 2019         | Rank     | 2018  | 2019         | Rank     | 2018                                   | 2019         | Rank     |
| Paraíba                        |                                      |              |          |              |              |          |                |              |          |   |              |          |  |              |          |
| São João do Rio do Peixe       | 0,5                                  | 0,5          | 63º      | 0,1          | 0,1          | 57º      | 0,3            | 0,3          | 37º      | 0,5   | 0,4          | 44º      | 0,3                                    | 0,3          | 43º      |
| São João do Tigre              | 0,1                                  | 0,1          | 177º     | 0,0          | 0,0          | 212º     | 0,1            | 0,1          | 182º     | 0,1   | 0,1          | 173º     | 0,1                                    | 0,1          | 183º     |
| São José da Lagoa Tapada       | 0,2                                  | 0,2          | 128º     | 0,0          | 0,0          | 102º     | 0,1            | 0,1          | 117º     | 0,2   | 0,2          | 112º     | 0,1                                    | 0,1          | 118º     |
| São José de Caiana             | 0,2                                  | 0,2          | 158º     | 0,0          | 0,0          | 169º     | 0,1            | 0,1          | 141º     | 0,2   | 0,2          | 136º     | 0,1                                    | 0,1          | 155º     |
| São José de Espinharas         | 0,4                                  | 0,4          | 74º      | 0,1          | 0,0          | 170º     | 0,1            | 0,1          | 175º     | 0,1   | 0,1          | 168º     | 0,1                                    | 0,1          | 159º     |
| São José de Piranhas           | 0,6                                  | 0,5          | 56º      | 0,1          | 0,2          | 43º      | 0,3            | 0,3          | 33º      | 0,5   | 0,5          | 35º      | 0,3                                    | 0,3          | 39º      |
| São José de Princesa           | 0,2                                  | 0,2          | 137º     | 0,0          | 0,0          | 220º     | 0,1            | 0,1          | 205º     | 0,1   | 0,1          | 197º     | 0,1                                    | 0,0          | 199º     |
| São José do Bonfim             | 0,1                                  | 0,1          | 206º     | 0,0          | 0,0          | 199º     | 0,1            | 0,1          | 201º     | 0,1   | 0,1          | 205º     | 0,0                                    | 0,0          | 204º     |
| São José do Brejo do Cruz      | 0,1                                  | 0,1          | 164º     | 0,0          | 0,0          | 210º     | 0,0            | 0,0          | 215º     | 0,1   | 0,1          | 216º     | 0,0                                    | 0,0          | 215º     |
| São José do Sabugi             | 0,2                                  | 0,2          | 155º     | 0,6          | 0,6          | 19º      | 0,1            | 0,1          | 170º     | 0,1   | 0,1          | 176º     | 0,2                                    | 0,2          | 80º      |
| São José dos Cordeiros         | 0,1                                  | 0,1          | 187º     | 0,0          | 0,0          | 128º     | 0,1            | 0,1          | 196º     | 0,1   | 0,1          | 198º     | 0,1                                    | 0,1          | 194º     |
| São José dos Ramos             | 0,2                                  | 0,1          | 165º     | 0,0          | 0,0          | 165º     | 0,1            | 0,1          | 139º     | 0,2   | 0,2          | 132º     | 0,1                                    | 0,1          | 154º     |
| São Mamede                     | 0,3                                  | 0,3          | 92º      | 0,1          | 0,0          | 86º      | 0,1            | 0,1          | 106º     | 0,2   | 0,2          | 110º     | 0,1                                    | 0,1          | 107º     |
| São Miguel de Taipu            | 0,8                                  | 0,9          | 26º      | 0,0          | 0,0          | 141º     | 0,1            | 0,1          | 136º     | 0,2   | 0,2          | 125º     | 0,1                                    | 0,1          | 108º     |
| São Sebastião de Lagoa de Roça | 0,4                                  | 0,4          | 77º      | 0,0          | 0,0          | 93º      | 0,2            | 0,2          | 78º      | 0,3   | 0,3          | 75º      | 0,2                                    | 0,2          | 81º      |
| São Sebastião do Umbuzeiro     | 0,2                                  | 0,1          | 172º     | 0,0          | 0,0          | 205º     | 0,1            | 0,1          | 191º     | 0,1   | 0,1          | 196º     | 0,1                                    | 0,1          | 191º     |
| São Vicente do Seridó          | 0,1                                  | 0,2          | 153º     | 0,0          | 0,0          | 149º     | 0,1            | 0,1          | 95º      | 0,3   | 0,3          | 88º      | 0,1                                    | 0,1          | 103º     |
| Sapé                           | 1,4                                  | 1,7          | 7º       | 0,3          | 0,4          | 26º      | 1,0            | 1,0          | 13º      | 1,2   | 1,2          | 10º      | 0,9                                    | 0,9          | 13º      |
| Serra Branca                   | 0,3                                  | 0,2          | 115º     | 0,1          | 0,1          | 74º      | 0,2            | 0,2          | 58º      | 0,3   | 0,3          | 64º      | 0,2                                    | 0,2          | 66º      |
| Serra da Raiz                  | 0,2                                  | 0,1          | 162º     | 0,0          | 0,0          | 167º     | 0,1            | 0,1          | 194º     | 0,1   | 0,1          | 193º     | 0,1                                    | 0,1          | 190º     |
| Serra Grande                   | 0,1                                  | 0,1          | 193º     | 0,0          | 0,0          | 203º     | 0,1            | 0,0          | 209º     | 0,1   | 0,1          | 209º     | 0,0                                    | 0,0          | 207º     |
| Serra Redonda                  | 0,2                                  | 0,2          | 144º     | 0,1          | 0,1          | 51º      | 0,1            | 0,1          | 129º     | 0,2   | 0,2          | 124º     | 0,1                                    | 0,1          | 115º     |
| Serraria                       | 0,6                                  | 0,6          | 46º      | 0,0          | 0,0          | 143º     | 0,1            | 0,1          | 144º     | 0,2   | 0,2          | 140º     | 0,1                                    | 0,1          | 127º     |
| Sertãozinho                    | 0,3                                  | 0,2          | 107º     | 0,0          | 0,0          | 118º     | 0,1            | 0,1          | 156º     | 0,1   | 0,1          | 153º     | 0,1                                    | 0,1          | 156º     |
| Sobrado                        | 0,5                                  | 0,4          | 71º      | 0,0          | 0,1          | 82º      | 0,1            | 0,1          | 84º      | 0,2   | 0,2          | 101º     | 0,1                                    | 0,1          | 83º      |
| Solânea                        | 0,4                                  | 0,4          | 79º      | 0,1          | 0,2          | 41º      | 0,5            | 0,5          | 20º      | 0,6   | 0,6          | 22º      | 0,4                                    | 0,5          | 25º      |
| Soledade                       | 0,9                                  | 1,0          | 22º      | 0,1          | 0,1          | 54º      | 0,3            | 0,3          | 50º      | 0,4   | 0,4          | 54º      | 0,3                                    | 0,3          | 50º      |
| Sossêgo                        | 0,1                                  | 0,1          | 213º     | 0,0          | 0,0          | 207º     | 0,1            | 0,1          | 184º     | 0,1   | 0,1          | 182º     | 0,1                                    | 0,1          | 188º     |
| Sousa                          | 0,8                                  | 1,0          | 18º      | 1,5          | 1,7          | 8º       | 1,8            | 1,8          | 8º       | 1,6   | 1,5          | 7º       | 1,7                                    | 1,8          | 8º       |
| Sumé                           | 0,6                                  | 0,6          | 52º      | 0,1          | 0,1          | 46º      | 0,3            | 0,3          | 47º      | 0,4   | 0,4          | 49º      | 0,3                                    | 0,3          | 45º      |
| Tacima                         | 0,3                                  | 0,3          | 103º     | 0,0          | 0,0          | 150º     | 0,1            | 0,1          | 89º      | 0,3   | 0,3          | 83º      | 0,1                                    | 0,1          | 95º      |
| Taperoá                        | 0,5                                  | 0,5          | 64º      | 0,1          | 0,1          | 77º      | 0,2            | 0,2          | 65º      | 0,3   | 0,4          | 62º      | 0,2                                    | 0,2          | 71º      |
| Tavares                        | 0,3                                  | 0,3          | 87º      | 0,1          | 0,1          | 78º      | 0,2            | 0,2          | 64º      | 0,4   | 0,4          | 57º      | 0,2                                    | 0,2          | 68º      |
| Teixeira                       | 0,7                                  | 0,6          | 45º      | 0,1          | 0,1          | 53º      | 0,2            | 0,2          | 57º      | 0,4   | 0,4          | 58º      | 0,2                                    | 0,2          | 57º      |
| Tenório                        | 0,1                                  | 0,1          | 202º     | 0,0          | 0,0          | 154º     | 0,1            | 0,1          | 203º     | 0,1   | 0,1          | 203º     | 0,0                                    | 0,0          | 201º     |
| Triunfo                        | 0,3                                  | 0,3          | 97º      | 0,0          | 0,0          | 139º     | 0,1            | 0,1          | 97º      | 0,2   | 0,2          | 95º      | 0,1                                    | 0,1          | 101º     |
| Uiraúna                        | 0,2                                  | 0,2          | 116º     | 0,1          | 0,1          | 61º      | 0,3            | 0,3          | 46º      | 0,4   | 0,4          | 56º      | 0,3                                    | 0,3          | 53º      |
| Umbuzeiro                      | 0,3                                  | 0,3          | 101º     | 0,0          | 0,0          | 116º     | 0,1            | 0,1          | 93º      | 0,3   | 0,3          | 89º      | 0,1                                    | 0,1          | 98º      |
| Várzea                         | 0,1                                  | 0,1          | 170º     | 0,0          | 0,0          | 160º     | 0,1            | 0,1          | 200º     | 0,1   | 0,1          | 206º     | 0,1                                    | 0,1          | 197º     |
| Vieirópolis                    | 0,1                                  | 0,1          | 180º     | 0,0          | 0,0          | 95º      | 0,1            | 0,1          | 169º     | 0,1   | 0,1          | 162º     | 0,1                                    | 0,1          | 170º     |
| Vista Serrana                  | 0,0                                  | 0,0          | 221º     | 0,0          | 0,0          | 181º     | 0,1            | 0,1          | 179º     | 0,1   | 0,1          | 183º     | 0,1                                    | 0,1          | 184º     |
| Zabelê                         | 0,1                                  | 0,1          | 195º     | 0,0          | 0,0          | 215º     | 0,0            | 0,0          | 219º     | 0,1   | 0,1          | 220º     | 0,0                                    | 0,0          | 218º     |
| <b>Soma</b>                    | <b>100,0</b>                         | <b>100,0</b> | <b>-</b> | <b>100,0</b> | <b>100,0</b> | <b>-</b> | <b>100,0</b>   | <b>100,0</b> | <b>-</b> | <b>100,0</b>                                | <b>100,0</b> | <b>-</b> | <b>100,0</b>                           | <b>100,0</b> | <b>-</b> |

Fonte: IBGE/Órgãos Estaduais de Estatística/ Secretarias Estaduais de Governo- PIB dos Municípios 2019.

Elaboração: SEPLAG-PB, Gerência Executiva de Desenvolvimento Municipal e Regional (GEDMR).

Obs: Os dados do ano ora divulgado estarão sujeitos a revisão na publicação do próximo ano.

**Tabela 12.2 - Tabela 12.2 - Participação dos três Setores econômicos e da atividade APU dos municípios no VAB municipal - 2018-2019**

| Municípios             | PARTICIPAÇÃO NO VAB MUNICIPAL (%) e Ranking |             |             |             |             |             |                |             |             |   |             |             |                      |             |
|------------------------|---|-------------|-------------|-------------|-------------|-------------|----------------|-------------|-------------|---|-------------|-------------|----------------------|-------------|
|                        | AGROPECUÁRIA                                |             |             | INDÚSTRIA   |             |             | SERVIÇOS TOTAL |             |             | APU - Atividades de Administração Pública |             |             | Soma - VAB municipal |             |
|                        | 2018  | 2019        | Rank        | 2018        | 2019        | Rank        | 2018           | 2019        | Rank        | 2018                                      | 2019        | Rank        | 2018                 | 2019        |
| <b>Paraíba</b>         | <b>2018</b>                                 | <b>2019</b> | <b>Rank</b> | <b>2018</b> | <b>2019</b> | <b>Rank</b> | <b>2018</b>    | <b>2019</b> | <b>Rank</b> | <b>2018</b>                               | <b>2019</b> | <b>Rank</b> | <b>2018</b>          | <b>2019</b> |
| Água Branca            | 5,4   | 5,0         | 4º          | 4,5         | 5,0         | 3º          | 90,2           | 90,0        | 1º          | 66,4                                      | 66,9        | 2º          | 100,0                | 100,0       |
| Aguiar                 | 10,6  | 9,0         | 4º          | 5,9         | 9,8         | 3º          | 83,5           | 81,2        | 1º          | 60,7                                      | 58,5        | 2º          | 100,0                | 100,0       |
| Alagoa Grande          | 8,6   | 8,2         | 3º          | 4,8         | 5,4         | 4º          | 86,6           | 86,5        | 1º          | 55,4                                      | 55,6        | 2º          | 100,0                | 100,0       |
| Alagoa Nova            | 30,3  | 31,7        | 2º          | 16,3        | 19,4        | 4º          | 53,4           | 48,9        | 1º          | 33,8                                      | 30,9        | 3º          | 100,0                | 100,0       |
| Alagoinha              | 9,3   | 8,7         | 3º          | 3,2         | 3,5         | 4º          | 87,5           | 87,8        | 1º          | 64,7                                      | 65,3        | 2º          | 100,0                | 100,0       |
| Alcantil               | 10,8  | 10,0        | 3º          | 2,8         | 3,7         | 4º          | 86,5           | 86,3        | 1º          | 68,5                                      | 68,4        | 2º          | 100,0                | 100,0       |
| Algodão de Jandaíra    | 7,2   | 6,0         | 3º          | 2,8         | 3,4         | 4º          | 90,0           | 90,6        | 1º          | 70,8                                      | 72,1        | 2º          | 100,0                | 100,0       |
| Alhandra               | 1,7   | 1,6         | 4º          | 6,5         | 7,8         | 2º          | 91,7           | 90,6        | 1º          | 8,2                                       | 7,4         | 3º          | 100,0                | 100,0       |
| Amparo                 | 6,5   | 5,2         | 3º          | 4,4         | 5,1         | 4º          | 89,1           | 89,8        | 1º          | 66,0                                      | 66,6        | 2º          | 100,0                | 100,0       |
| Aparecida              | 7,4   | 6,8         | 3º          | 6,2         | 6,5         | 4º          | 86,3           | 86,7        | 1º          | 54,8                                      | 52,2        | 2º          | 100,0                | 100,0       |
| Araçagi                | 18,4  | 16,8        | 3º          | 4,0         | 5,2         | 4º          | 77,6           | 78,0        | 1º          | 53,5                                      | 53,0        | 2º          | 100,0                | 100,0       |
| Arara                  | 6,3   | 4,3         | 3º          | 2,5         | 2,9         | 4º          | 91,2           | 92,8        | 1º          | 64,1                                      | 64,1        | 2º          | 100,0                | 100,0       |
| Araruna                | 7,8   | 5,7         | 3º          | 4,3         | 5,0         | 4º          | 87,9           | 89,4        | 1º          | 61,9                                      | 61,4        | 2º          | 100,0                | 100,0       |
| Areia                  | 15,7  | 9,9         | 3º          | 6,7         | 8,6         | 4º          | 77,7           | 81,5        | 1º          | 47,4                                      | 49,8        | 2º          | 100,0                | 100,0       |
| Areia de Baraúnas      | 4,1   | 3,7         | 4º          | 3,6         | 4,3         | 3º          | 92,3           | 92,0        | 1º          | 75,7                                      | 75,4        | 2º          | 100,0                | 100,0       |
| Areial                 | 4,2   | 2,9         | 4º          | 3,1         | 3,1         | 3º          | 92,7           | 94,0        | 1º          | 69,6                                      | 69,4        | 2º          | 100,0                | 100,0       |
| Aroeiras               | 5,9   | 5,4         | 3º          | 2,6         | 3,2         | 4º          | 91,5           | 91,4        | 1º          | 62,0                                      | 66,5        | 2º          | 100,0                | 100,0       |
| Assunção               | 4,9   | 4,9         | 4º          | 9,8         | 10,3        | 3º          | 85,3           | 84,8        | 1º          | 61,0                                      | 61,3        | 2º          | 100,0                | 100,0       |
| Baía da Traição        | 16,6  | 15,4        | 3º          | 2,9         | 3,5         | 4º          | 80,5           | 81,1        | 1º          | 55,9                                      | 56,3        | 2º          | 100,0                | 100,0       |
| Bananeiras             | 23,0  | 19,5        | 3º          | 4,6         | 5,0         | 4º          | 72,4           | 75,5        | 1º          | 44,9                                      | 46,4        | 2º          | 100,0                | 100,0       |
| Baraúna                | 3,5   | 2,6         | 4º          | 2,6         | 3,2         | 3º          | 93,9           | 94,2        | 1º          | 66,2                                      | 65,8        | 2º          | 100,0                | 100,0       |
| Barra de Santa Rosa    | 10,8  | 8,5         | 3º          | 4,5         | 5,8         | 4º          | 84,8           | 85,7        | 1º          | 62,2                                      | 61,9        | 2º          | 100,0                | 100,0       |
| Barra de Santana       | 21,2  | 20,6        | 3º          | 2,4         | 2,8         | 4º          | 76,3           | 76,7        | 1º          | 60,1                                      | 59,7        | 2º          | 100,0                | 100,0       |
| Barra de São Miguel    | 29,4  | 32,0        | 3º          | 2,6         | 3,1         | 4º          | 68,0           | 64,9        | 1º          | 52,8                                      | 49,9        | 2º          | 100,0                | 100,0       |
| Bayeux                 | 0,6   | 0,4         | 4º          | 10,7        | 9,8         | 3º          | 88,7           | 89,8        | 1º          | 37,8                                      | 37,3        | 2º          | 100,0                | 100,0       |
| Belém                  | 4,1   | 3,9         | 4º          | 12,3        | 12,4        | 3º          | 83,6           | 83,7        | 1º          | 50,6                                      | 50,0        | 2º          | 100,0                | 100,0       |
| Belém do Brejo do Cruz | 10,0  | 9,0         | 3º          | 3,6         | 4,2         | 4º          | 86,4           | 86,8        | 1º          | 60,5                                      | 62,0        | 2º          | 100,0                | 100,0       |
| Bernardino Batista     | 4,5   | 3,8         | 4º          | 5,6         | 8,0         | 3º          | 89,8           | 88,1        | 1º          | 68,1                                      | 66,7        | 2º          | 100,0                | 100,0       |
| Boa Ventura            | 7,0   | 6,3         | 3º          | 3,8         | 4,6         | 4º          | 89,2           | 89,1        | 1º          | 65,6                                      | 66,0        | 2º          | 100,0                | 100,0       |
| Boa Vista              | 8,6   | 9,2         | 4º          | 40,9        | 35,6        | 2º          | 50,4           | 55,2        | 1º          | 27,6                                      | 31,3        | 3º          | 100,0                | 100,0       |
| Bom Jesus              | 7,4   | 5,8         | 4º          | 6,5         | 6,8         | 3º          | 86,1           | 87,4        | 1º          | 59,8                                      | 60,4        | 2º          | 100,0                | 100,0       |
| Bom Sucesso            | 10,2  | 10,8        | 3º          | 4,1         | 4,6         | 4º          | 85,7           | 84,6        | 1º          | 63,9                                      | 63,4        | 2º          | 100,0                | 100,0       |
| Bonito de Santa Fé     | 5,7   | 4,9         | 3º          | 4,6         | 4,8         | 4º          | 89,8           | 90,3        | 1º          | 66,7                                      | 67,9        | 2º          | 100,0                | 100,0       |
| Boqueirão              | 19,1  | 17,9        | 3º          | 8,1         | 9,4         | 4º          | 72,8           | 72,7        | 1º          | 44,8                                      | 44,7        | 2º          | 100,0                | 100,0       |
| Borborema              | 30,9  | 26,5        | 3º          | 2,8         | 4,4         | 4º          | 66,3           | 69,0        | 1º          | 49,5                                      | 51,9        | 2º          | 100,0                | 100,0       |
| Brejo do Cruz          | 4,3   | 4,0         | 4º          | 7,1         | 6,6         | 3º          | 88,6           | 89,4        | 1º          | 56,0                                      | 56,7        | 2º          | 100,0                | 100,0       |
| Brejo dos Santos       | 4,5   | 4,1         | 4º          | 4,3         | 4,9         | 3º          | 91,2           | 91,0        | 1º          | 62,7                                      | 63,1        | 2º          | 100,0                | 100,0       |
| Caaporã                | 4,5   | 6,5         | 4º          | 22,6        | 25,8        | 3º          | 72,9           | 67,7        | 1º          | 43,8                                      | 40,1        | 2º          | 100,0                | 100,0       |
| Cabaceiras             | 25,2  | 25,7        | 3º          | 5,0         | 5,0         | 4º          | 69,7           | 69,3        | 1º          | 50,3                                      | 50,7        | 2º          | 100,0                | 100,0       |
| Cabedelo               | 0,3   | 0,2         | 4º          | 21,8        | 20,2        | 2º          | 77,9           | 79,6        | 1º          | 18,2                                      | 17,7        | 3º          | 100,0                | 100,0       |
| Cachoeira dos Índios   | 4,7   | 4,2         | 4º          | 3,8         | 4,6         | 3º          | 91,5           | 91,2        | 1º          | 48,3                                      | 49,0        | 2º          | 100,0                | 100,0       |
| Cacimba de Areia       | 11,0  | 10,4        | 3º          | 5,7         | 5,6         | 4º          | 83,3           | 83,9        | 1º          | 62,9                                      | 63,8        | 2º          | 100,0                | 100,0       |
| Cacimba de Dentro      | 5,2   | 4,0         | 4º          | 3,8         | 4,6         | 3º          | 91,0           | 91,4        | 1º          | 66,8                                      | 66,6        | 2º          | 100,0                | 100,0       |
| Cacimbas               | 4,5   | 4,4         | 4º          | 3,8         | 5,1         | 3º          | 91,7           | 90,5        | 1º          | 71,0                                      | 70,1        | 2º          | 100,0                | 100,0       |
| Caiçara                | 8,2   | 7,6         | 3º          | 4,8         | 5,4         | 4º          | 87,0           | 87,0        | 1º          | 61,9                                      | 62,0        | 2º          | 100,0                | 100,0       |
| Cajazeiras             | 1,6   | 1,3         | 4º          | 9,3         | 10,2        | 3º          | 89,0           | 88,4        | 1º          | 30,7                                      | 30,3        | 2º          | 100,0                | 100,0       |
| Cajazeirinhas          | 13,8  | 13,2        | 3º          | 3,4         | 5,0         | 4º          | 82,8           | 81,8        | 1º          | 65,8                                      | 64,6        | 2º          | 100,0                | 100,0       |
| Caldas Brandão         | 12,3  | 10,2        | 4º          | 6,4         | 12,2        | 3º          | 81,2           | 77,6        | 1º          | 51,1                                      | 49,3        | 2º          | 100,0                | 100,0       |
| Camalaú                | 9,0   | 8,1         | 3º          | 4,5         | 4,9         | 4º          | 86,5           | 87,0        | 1º          | 51,9                                      | 56,8        | 2º          | 100,0                | 100,0       |
| Campina Grande         | 0,4   | 0,3         | 4º          | 25,1        | 23,7        | 2º          | 74,5           | 75,9        | 1º          | 23,2                                      | 23,1        | 3º          | 100,0                | 100,0       |
| Capim                  | 10,4  | 7,7         | 3º          | 3,3         | 4,1         | 4º          | 86,3           | 88,1        | 1º          | 60,7                                      | 62,0        | 2º          | 100,0                | 100,0       |
| Caraúbas               | 8,8   | 7,3         | 3º          | 3,5         | 4,0         | 4º          | 87,7           | 88,7        | 1º          | 66,1                                      | 63,6        | 2º          | 100,0                | 100,0       |
| Carrapateira           | 5,3   | 3,9         | 4º          | 2,8         | 4,0         | 3º          | 91,9           | 92,1        | 1º          | 71,6                                      | 72,3        | 2º          | 100,0                | 100,0       |
| Casserengue            | 9,7   | 6,4         | 3º          | 3,9         | 4,3         | 4º          | 86,4           | 89,4        | 1º          | 66,5                                      | 68,4        | 2º          | 100,0                | 100,0       |
| Catingueira            | 7,7   | 7,4         | 4º          | 9,3         | 10,1        | 3º          | 83,0           | 82,5        | 1º          | 61,9                                      | 60,9        | 2º          | 100,0                | 100,0       |
| Catolé do Rocha        | 2,4   | 2,1         | 4º          | 8,6         | 9,1         | 3º          | 88,9           | 88,8        | 1º          | 38,4                                      | 36,4        | 2º          | 100,0                | 100,0       |
| Caturité               | 13,2  | 13,8        | 3º          | 12,8        | 8,7         | 4º          | 74,0           | 77,5        | 1º          | 52,7                                      | 56,5        | 2º          | 100,0                | 100,0       |
| Conceição              | 6,7   | 5,6         | 4º          | 4,7         | 6,0         | 3º          | 88,5           | 88,4        | 1º          | 56,1                                      | 54,9        | 2º          | 100,0                | 100,0       |
| Condado                | 9,3   | 8,7         | 3º          | 4,4         | 5,1         | 4º          | 86,4           | 86,3        | 1º          | 58,7                                      | 60,0        | 2º          | 100,0                | 100,0       |

(Tabela 12.2)

| Municípios             | PARTICIPAÇÃO NO VAB MUNICIPAL (%) e <i>Ranking</i> |      |      |           |      |      |                |      |      |   |      |      |                      |       |
|------------------------|--|------|------|-----------|------|------|----------------|------|------|---|------|------|----------------------|-------|
|                        | AGROPECUÁRIA                                       |      |      | INDÚSTRIA |      |      | SERVIÇOS TOTAL |      |      | A P U - Atividades de Administração Pública |      |      | Soma - VAB municipal |       |
| Paraíba                | 2018   | 2019 | Rank | 2018      | 2019 | Rank | 2018           | 2019 | Rank | 2018  | 2019 | Rank | 2018                 | 2019  |
| Conde                  | 3,7  | 2,9  | 4º   | 30,4      | 28,2 | 2º   | 65,9           | 68,9 | 1º   | 21,8  | 20,9 | 3º   | 100,0                | 100,0 |
| Congo                  | 14,3   | 10,5 | 3º   | 4,6       | 5,5  | 4º   | 81,1           | 84,0 | 1º   | 51,8  | 54,5 | 2º   | 100,0                | 100,0 |
| Coremas                | 16,7   | 14,8 | 3º   | 5,2       | 4,1  | 4º   | 78,2           | 81,1 | 1º   | 46,0  | 48,8 | 2º   | 100,0                | 100,0 |
| Coxixola               | 7,2  | 6,1  | 3º   | 5,3       | 5,5  | 4º   | 87,5           | 88,4 | 1º   | 65,6  | 66,5 | 2º   | 100,0                | 100,0 |
| Cruz do Espírito Santo | 11,7   | 12,4 | 3º   | 7,2       | 7,6  | 4º   | 81,1           | 80,0 | 1º   | 59,4  | 56,5 | 2º   | 100,0                | 100,0 |
| Cubati                 | 10,3   | 9,1  | 3º   | 4,3       | 5,1  | 4º   | 85,4           | 85,9 | 1º   | 64,2  | 64,5 | 2º   | 100,0                | 100,0 |
| Cuité                  | 9,9  | 8,3  | 3º   | 3,5       | 3,8  | 4º   | 86,6           | 87,9 | 1º   | 51,0  | 50,9 | 2º   | 100,0                | 100,0 |
| Cuité de Mamanguape    | 18,7   | 13,4 | 3º   | 3,2       | 3,7  | 4º   | 78,1           | 82,9 | 1º   | 57,8  | 61,4 | 2º   | 100,0                | 100,0 |
| Cuitegi                | 8,4  | 7,4  | 3º   | 5,3       | 5,6  | 4º   | 86,2           | 87,0 | 1º   | 63,0  | 61,4 | 2º   | 100,0                | 100,0 |
| Curral de Cima         | 15,4   | 14,6 | 3º   | 3,0       | 3,6  | 4º   | 81,6           | 81,8 | 1º   | 63,8  | 64,4 | 2º   | 100,0                | 100,0 |
| Curral Velho           | 12,9   | 12,3 | 3º   | 2,6       | 3,1  | 4º   | 84,4           | 84,6 | 1º   | 66,5  | 65,0 | 2º   | 100,0                | 100,0 |
| Damião                 | 5,8  | 4,9  | 4º   | 2,4       | 3,1  | 4º   | 91,8           | 92,0 | 1º   | 71,2  | 72,0 | 2º   | 100,0                | 100,0 |
| Desterro               | 4,9  | 4,7  | 4º   | 3,9       | 4,5  | 4º   | 91,2           | 90,8 | 1º   | 63,7  | 64,8 | 2º   | 100,0                | 100,0 |
| Diamante               | 7,1  | 6,8  | 4º   | 4,5       | 4,5  | 4º   | 88,4           | 88,7 | 1º   | 63,5  | 64,4 | 2º   | 100,0                | 100,0 |
| Dona Inês              | 6,0  | 5,7  | 4º   | 3,4       | 4,2  | 4º   | 90,6           | 90,2 | 1º   | 68,6  | 68,0 | 2º   | 100,0                | 100,0 |
| Duas Estradas          | 14,1   | 13,4 | 4º   | 4,6       | 5,5  | 4º   | 81,4           | 81,1 | 1º   | 57,7  | 56,8 | 2º   | 100,0                | 100,0 |
| Emas                   | 12,3   | 12,1 | 4º   | 3,4       | 4,0  | 4º   | 84,3           | 83,9 | 1º   | 64,7  | 64,7 | 2º   | 100,0                | 100,0 |
| Esperança              | 4,3  | 5,0  | 4º   | 4,7       | 5,5  | 3º   | 91,0           | 89,5 | 1º   | 44,4  | 42,8 | 2º   | 100,0                | 100,0 |
| Fagundes               | 7,9  | 7,7  | 4º   | 4,0       | 4,4  | 4º   | 88,1           | 87,9 | 1º   | 63,5  | 63,4 | 2º   | 100,0                | 100,0 |
| Frei Martinho          | 4,9  | 4,7  | 4º   | 3,2       | 5,1  | 3º   | 91,9           | 90,3 | 1º   | 68,3  | 66,6 | 2º   | 100,0                | 100,0 |
| Gado Bravo             | 12,2   | 11,6 | 3º   | 2,3       | 2,7  | 4º   | 85,5           | 85,7 | 1º   | 67,3  | 67,3 | 2º   | 100,0                | 100,0 |
| Guarabira              | 2,6  | 2,5  | 4º   | 17,5      | 20,3 | 3º   | 79,9           | 77,2 | 1º   | 30,8  | 27,9 | 2º   | 100,0                | 100,0 |
| Gurinhém               | 8,8  | 9,8  | 3º   | 7,2       | 7,1  | 4º   | 83,9           | 83,1 | 1º   | 56,0  | 57,6 | 2º   | 100,0                | 100,0 |
| Gurjão                 | 8,4  | 7,5  | 3º   | 5,2       | 5,6  | 4º   | 86,4           | 86,9 | 1º   | 64,3  | 65,5 | 2º   | 100,0                | 100,0 |
| Ibiara                 | 8,7  | 7,0  | 3º   | 5,5       | 5,5  | 4º   | 85,8           | 87,5 | 1º   | 62,3  | 63,8 | 2º   | 100,0                | 100,0 |
| Igaracy                | 10,0   | 9,3  | 3º   | 4,5       | 5,9  | 4º   | 85,5           | 84,8 | 1º   | 62,1  | 61,4 | 2º   | 100,0                | 100,0 |
| Imaculada              | 4,8  | 4,7  | 3º   | 2,7       | 3,4  | 4º   | 92,5           | 91,9 | 1º   | 72,5  | 70,1 | 2º   | 100,0                | 100,0 |
| Ingá                   | 3,4  | 2,3  | 4º   | 8,5       | 9,9  | 3º   | 88,2           | 87,8 | 1º   | 57,3  | 55,8 | 2º   | 100,0                | 100,0 |
| Itabaiana              | 5,7  | 6,8  | 4º   | 6,6       | 7,1  | 3º   | 87,7           | 86,1 | 1º   | 42,6  | 40,6 | 2º   | 100,0                | 100,0 |
| Itaporanga             | 4,0  | 3,7  | 4º   | 9,0       | 9,7  | 3º   | 87,0           | 86,6 | 1º   | 42,9  | 42,3 | 2º   | 100,0                | 100,0 |
| Itapororoca            | 13,4   | 12,3 | 3º   | 3,0       | 3,7  | 4º   | 83,5           | 84,0 | 1º   | 52,9  | 52,7 | 2º   | 100,0                | 100,0 |
| Itatuba                | 7,7  | 13,9 | 4º   | 20,2      | 18,2 | 3º   | 72,1           | 67,9 | 1º   | 49,5  | 46,4 | 2º   | 100,0                | 100,0 |
| Jacaraú                | 9,2  | 9,2  | 3º   | 4,8       | 5,5  | 4º   | 86,0           | 85,4 | 1º   | 59,9  | 59,4 | 2º   | 100,0                | 100,0 |
| Jericó                 | 11,0   | 10,2 | 3º   | 4,8       | 5,8  | 4º   | 84,1           | 84,0 | 1º   | 59,7  | 59,1 | 2º   | 100,0                | 100,0 |
| João Pessoa            | 0,2  | 0,2  | 4º   | 18,2      | 17,7 | 3º   | 81,6           | 82,1 | 1º   | 21,9  | 21,8 | 2º   | 100,0                | 100,0 |
| Joca Claudino          | 4,6  | 3,5  | 4º   | 4,1       | 5,4  | 3º   | 91,3           | 91,1 | 1º   | 69,3  | 69,2 | 2º   | 100,0                | 100,0 |
| Juarez Távora          | 5,3  | 3,7  | 4º   | 4,4       | 4,6  | 3º   | 90,3           | 91,7 | 1º   | 66,4  | 68,1 | 2º   | 100,0                | 100,0 |
| Juazeirinho            | 5,0  | 4,4  | 4º   | 5,7       | 6,6  | 3º   | 89,4           | 89,0 | 1º   | 52,2  | 50,9 | 2º   | 100,0                | 100,0 |
| Junco do Seridó        | 4,8  | 5,1  | 4º   | 14,5      | 12,0 | 3º   | 80,7           | 82,9 | 1º   | 51,4  | 51,3 | 2º   | 100,0                | 100,0 |
| Juripiranga            | 11,3   | 10,1 | 3º   | 4,0       | 4,3  | 4º   | 84,7           | 85,6 | 1º   | 57,2  | 56,9 | 2º   | 100,0                | 100,0 |
| Juru                   | 7,5  | 7,5  | 3º   | 3,8       | 4,2  | 4º   | 88,8           | 88,2 | 1º   | 66,8  | 66,7 | 2º   | 100,0                | 100,0 |
| Lagoa                  | 4,6  | 4,7  | 3º   | 5,3       | 4,1  | 4º   | 90,1           | 91,2 | 1º   | 64,0  | 64,0 | 2º   | 100,0                | 100,0 |
| Lagoa de Dentro        | 9,9  | 9,2  | 3º   | 3,5       | 4,2  | 4º   | 86,6           | 86,6 | 1º   | 60,6  | 60,1 | 2º   | 100,0                | 100,0 |
| Lagoa Seca             | 15,4   | 13,3 | 3º   | 5,9       | 7,3  | 4º   | 78,7           | 79,4 | 1º   | 51,3  | 51,5 | 2º   | 100,0                | 100,0 |
| Lastro                 | 5,8  | 5,6  | 3º   | 4,0       | 4,1  | 4º   | 90,2           | 90,3 | 1º   | 67,1  | 67,3 | 2º   | 100,0                | 100,0 |
| Livramento             | 6,6  | 6,6  | 3º   | 3,8       | 4,3  | 4º   | 89,6           | 89,1 | 1º   | 66,7  | 66,5 | 2º   | 100,0                | 100,0 |
| Logradouro             | 11,9   | 9,7  | 3º   | 3,6       | 4,2  | 4º   | 84,5           | 86,1 | 1º   | 59,9  | 60,2 | 2º   | 100,0                | 100,0 |
| Lucena                 | 6,9  | 8,1  | 4º   | 25,2      | 19,7 | 3º   | 67,9           | 72,2 | 1º   | 38,7  | 42,8 | 2º   | 100,0                | 100,0 |
| Mãe d'Água             | 3,6  | 3,2  | 4º   | 2,7       | 3,3  | 3º   | 93,7           | 93,5 | 1º   | 71,6  | 72,2 | 2º   | 100,0                | 100,0 |
| Malta                  | 6,5  | 5,8  | 4º   | 6,8       | 7,4  | 3º   | 86,7           | 86,8 | 1º   | 58,2  | 60,3 | 2º   | 100,0                | 100,0 |
| Mamanguape             | 7,4  | 5,6  | 4º   | 13,7      | 12,7 | 3º   | 79,0           | 81,8 | 1º   | 35,0  | 33,7 | 2º   | 100,0                | 100,0 |
| Manaíra                | 5,6  | 6,2  | 3º   | 4,2       | 5,6  | 4º   | 90,2           | 88,2 | 1º   | 69,1  | 68,0 | 2º   | 100,0                | 100,0 |
| Marcação               | 24,9   | 23,4 | 3º   | 2,4       | 2,9  | 4º   | 72,7           | 73,7 | 1º   | 55,8  | 56,9 | 2º   | 100,0                | 100,0 |
| Mari                   | 10,4   | 9,9  | 3º   | 5,8       | 5,8  | 4º   | 83,9           | 84,2 | 1º   | 52,1  | 52,3 | 2º   | 100,0                | 100,0 |
| Marizópolis            | 3,5  | 3,6  | 4º   | 4,5       | 5,1  | 3º   | 92,0           | 91,3 | 1º   | 58,9  | 55,3 | 2º   | 100,0                | 100,0 |
| Massaranduba           | 9,2  | 7,9  | 4º   | 8,5       | 10,5 | 3º   | 82,4           | 81,6 | 1º   | 63,7  | 63,5 | 2º   | 100,0                | 100,0 |
| Mataraca               | 4,4  | 5,5  | 4º   | 55,2      | 51,1 | 1º   | 40,4           | 43,4 | 2º   | 23,2  | 26,4 | 3º   | 100,0                | 100,0 |
| Matinhas               | 29,3   | 27,1 | 3º   | 3,2       | 3,7  | 4º   | 67,5           | 69,3 | 1º   | 53,2  | 54,5 | 2º   | 100,0                | 100,0 |
| Mato Grosso            | 5,6  | 4,6  | 4º   | 3,9       | 4,7  | 3º   | 90,5           | 90,7 | 1º   | 68,1  | 69,2 | 2º   | 100,0                | 100,0 |
| Maturéia               | 5,7  | 5,8  | 3º   | 2,7       | 3,9  | 4º   | 91,6           | 90,2 | 1º   | 67,8  | 67,6 | 2º   | 100,0                | 100,0 |
| Mogeiro                | 9,3  | 8,9  | 4º   | 18,1      | 17,3 | 3º   | 72,6           | 73,9 | 1º   | 50,3  | 51,1 | 2º   | 100,0                | 100,0 |

(Tabela 12.2)

| Municípios              | PARTICIPAÇÃO NO VAB MUNICIPAL (%) e Ranking |      |      |           |      |      |                |      |      |  |      |      |                      |       |
|-------------------------|---|------|------|-----------|------|------|----------------|------|------|--|------|------|----------------------|-------|
|                         | AGROPECUÁRIA                                |      |      | INDÚSTRIA |      |      | SERVIÇOS TOTAL |      |      | AP U - Atividades de Administração Pública |      |      | Soma - VAB municipal |       |
|                         | Paraíba                                     | 2018 | 2019 | Rank      | 2018 | 2019 | Rank           | 2018 | 2019 | Rank                                       | 2018 | 2019 | Rank                 | 2018  |
| Montadas                | 11,9  | 12,3 | 3º   | 2,8       | 3,2  | 4º   | 85,3           | 84,5 | 1º   | 65,7                                       | 65,7 | 2º   | 100,0                | 100,0 |
| Monte Horebe            | 5,0   | 4,4  | 3º   | 3,6       | 4,1  | 4º   | 91,4           | 91,5 | 1º   | 70,0                                       | 70,4 | 2º   | 100,0                | 100,0 |
| Monteiro                | 3,6   | 2,8  | 4º   | 6,3       | 6,2  | 3º   | 90,1           | 91,0 | 1º   | 32,6                                       | 31,1 | 2º   | 100,0                | 100,0 |
| Mulungu                 | 20,1  | 19,4 | 3º   | 5,6       | 6,0  | 4º   | 74,3           | 74,6 | 1º   | 58,4                                       | 57,8 | 2º   | 100,0                | 100,0 |
| Natuba                  | 12,1  | 14,2 | 3º   | 3,2       | 3,7  | 4º   | 84,7           | 82,1 | 1º   | 67,8                                       | 65,9 | 2º   | 100,0                | 100,0 |
| Nazarezinho             | 9,7   | 8,1  | 3º   | 4,0       | 4,5  | 4º   | 86,3           | 87,3 | 1º   | 63,3                                       | 64,4 | 2º   | 100,0                | 100,0 |
| Nova Floresta           | 3,5   | 3,7  | 4º   | 3,4       | 3,9  | 3º   | 93,2           | 92,5 | 1º   | 62,8                                       | 62,1 | 2º   | 100,0                | 100,0 |
| Nova Olinda             | 5,7   | 5,6  | 3º   | 4,3       | 5,1  | 4º   | 90,1           | 89,3 | 1º   | 66,4                                       | 64,9 | 2º   | 100,0                | 100,0 |
| Nova Palmeira           | 5,6   | 4,9  | 4º   | 6,9       | 6,2  | 3º   | 87,6           | 88,9 | 1º   | 65,6                                       | 67,0 | 2º   | 100,0                | 100,0 |
| Olho d'Água             | 10,0  | 9,4  | 3º   | 3,8       | 4,4  | 4º   | 86,2           | 86,2 | 1º   | 64,0                                       | 64,3 | 2º   | 100,0                | 100,0 |
| Olivedos                | 15,3  | 14,2 | 3º   | 3,8       | 7,6  | 4º   | 80,9           | 78,2 | 1º   | 61,9                                       | 60,0 | 2º   | 100,0                | 100,0 |
| Ouro Velho              | 11,1  | 11,0 | 3º   | 3,9       | 4,3  | 4º   | 85,0           | 84,7 | 1º   | 60,7                                       | 60,4 | 2º   | 100,0                | 100,0 |
| Parari                  | 7,6   | 6,6  | 3º   | 3,5       | 3,9  | 4º   | 88,9           | 89,4 | 1º   | 68,8                                       | 66,1 | 2º   | 100,0                | 100,0 |
| Passagem                | 4,6   | 4,7  | 4º   | 5,7       | 5,7  | 3º   | 89,6           | 89,5 | 1º   | 68,2                                       | 69,1 | 2º   | 100,0                | 100,0 |
| Patos                   | 0,7   | 0,6  | 4º   | 9,6       | 10,6 | 3º   | 89,7           | 88,8 | 1º   | 32,2                                       | 29,7 | 2º   | 100,0                | 100,0 |
| Paulista                | 12,9  | 11,6 | 4º   | 15,0      | 14,7 | 3º   | 72,1           | 73,7 | 1º   | 44,7                                       | 46,1 | 2º   | 100,0                | 100,0 |
| Pedra Branca            | 8,5   | 7,5  | 3º   | 3,2       | 4,7  | 4º   | 88,4           | 87,8 | 1º   | 66,6                                       | 67,3 | 2º   | 100,0                | 100,0 |
| Pedra Lavrada           | 7,9   | 6,5  | 4º   | 12,9      | 11,8 | 3º   | 79,2           | 81,7 | 1º   | 61,3                                       | 63,9 | 2º   | 100,0                | 100,0 |
| Pedras de Fogo          | 30,4  | 27,1 | 3º   | 14,2      | 12,2 | 4º   | 55,4           | 60,7 | 1º   | 37,9                                       | 39,5 | 2º   | 100,0                | 100,0 |
| Pedro Régis             | 8,9   | 8,6  | 3º   | 3,1       | 3,8  | 4º   | 88,0           | 87,6 | 1º   | 68,0                                       | 68,1 | 2º   | 100,0                | 100,0 |
| Piancó                  | 7,9   | 7,3  | 3º   | 4,7       | 5,6  | 4º   | 87,3           | 87,1 | 1º   | 50,4                                       | 50,7 | 2º   | 100,0                | 100,0 |
| Picuí                   | 5,5   | 4,5  | 4º   | 4,5       | 5,4  | 3º   | 90,0           | 90,1 | 1º   | 53,7                                       | 53,9 | 2º   | 100,0                | 100,0 |
| Pilar                   | 6,8   | 8,2  | 3º   | 4,1       | 6,0  | 4º   | 89,1           | 85,9 | 1º   | 63,5                                       | 60,7 | 2º   | 100,0                | 100,0 |
| Pilões                  | 27,8  | 23,1 | 3º   | 3,2       | 4,3  | 4º   | 69,0           | 72,5 | 1º   | 48,7                                       | 50,5 | 2º   | 100,0                | 100,0 |
| Pilõesinhos             | 22,5  | 20,0 | 3º   | 3,3       | 4,1  | 4º   | 74,2           | 76,0 | 1º   | 58,2                                       | 59,7 | 2º   | 100,0                | 100,0 |
| Pirpirituba             | 7,0   | 6,6  | 3º   | 4,3       | 4,8  | 4º   | 88,7           | 88,6 | 1º   | 60,0                                       | 60,5 | 2º   | 100,0                | 100,0 |
| Pitimbu                 | 17,9  | 14,7 | 4º   | 25,6      | 29,8 | 3º   | 56,5           | 55,5 | 1º   | 28,4                                       | 27,8 | 2º   | 100,0                | 100,0 |
| Pocinhos                | 30,6  | 29,3 | 3º   | 6,1       | 6,1  | 4º   | 63,3           | 64,7 | 1º   | 41,0                                       | 41,3 | 2º   | 100,0                | 100,0 |
| Poço Dantas             | 4,3   | 4,4  | 3º   | 4,1       | 4,3  | 4º   | 91,7           | 91,3 | 1º   | 70,7                                       | 70,8 | 2º   | 100,0                | 100,0 |
| Poço de José de Moura   | 7,5   | 6,9  | 3º   | 3,5       | 4,1  | 4º   | 89,0           | 88,9 | 1º   | 66,8                                       | 67,0 | 2º   | 100,0                | 100,0 |
| Pombal                  | 5,0   | 4,5  | 4º   | 7,2       | 6,5  | 3º   | 87,8           | 89,0 | 1º   | 42,4                                       | 42,1 | 2º   | 100,0                | 100,0 |
| Prata                   | 30,3  | 23,7 | 3º   | 5,7       | 5,7  | 4º   | 63,9           | 70,6 | 1º   | 43,0                                       | 48,6 | 2º   | 100,0                | 100,0 |
| Princesa Isabel         | 14,2  | 16,6 | 3º   | 6,4       | 6,4  | 4º   | 79,5           | 77,0 | 1º   | 47,0                                       | 44,3 | 2º   | 100,0                | 100,0 |
| Puxinanã                | 10,6  | 11,1 | 3º   | 4,6       | 6,3  | 4º   | 84,7           | 82,7 | 1º   | 65,0                                       | 64,5 | 2º   | 100,0                | 100,0 |
| Queimadas               | 4,1   | 4,0  | 4º   | 19,5      | 19,3 | 3º   | 76,4           | 76,7 | 1º   | 46,1                                       | 45,5 | 2º   | 100,0                | 100,0 |
| Quixaba                 | 4,1   | 3,8  | 4º   | 5,2       | 5,7  | 3º   | 90,7           | 90,5 | 1º   | 68,5                                       | 69,0 | 2º   | 100,0                | 100,0 |
| Remígio                 | 7,3   | 5,2  | 3º   | 4,1       | 5,1  | 4º   | 88,7           | 89,8 | 1º   | 57,2                                       | 58,1 | 2º   | 100,0                | 100,0 |
| Riachão                 | 6,7   | 5,5  | 3º   | 2,9       | 3,2  | 4º   | 90,5           | 91,3 | 1º   | 70,5                                       | 72,1 | 2º   | 100,0                | 100,0 |
| Riachão do Bacamarte    | 3,3   | 2,7  | 4º   | 3,6       | 4,1  | 3º   | 93,1           | 93,2 | 1º   | 65,1                                       | 64,6 | 2º   | 100,0                | 100,0 |
| Riachão do Poço         | 9,7   | 10,8 | 3º   | 3,1       | 3,9  | 4º   | 87,2           | 85,3 | 1º   | 63,0                                       | 60,7 | 2º   | 100,0                | 100,0 |
| Riacho de Santo Antônio | 19,9  | 18,7 | 3º   | 2,7       | 3,0  | 4º   | 77,4           | 78,3 | 1º   | 60,0                                       | 60,5 | 2º   | 100,0                | 100,0 |
| Riacho dos Cavalos      | 8,2   | 7,0  | 4º   | 7,8       | 11,7 | 3º   | 84,0           | 81,3 | 1º   | 58,9                                       | 56,8 | 2º   | 100,0                | 100,0 |
| Rio Tinto               | 10,2  | 10,3 | 4º   | 9,5       | 11,9 | 3º   | 80,3           | 77,8 | 1º   | 50,8                                       | 49,2 | 2º   | 100,0                | 100,0 |
| Salgadinho              | 3,9   | 3,6  | 3º   | 3,2       | 3,4  | 4º   | 92,9           | 93,0 | 1º   | 76,7                                       | 76,7 | 2º   | 100,0                | 100,0 |
| Salgado de São Félix    | 6,3   | 9,9  | 4º   | 27,2      | 19,5 | 3º   | 66,5           | 70,6 | 1º   | 48,7                                       | 53,0 | 2º   | 100,0                | 100,0 |
| Santa Cecília           | 10,3  | 9,9  | 3º   | 3,0       | 3,9  | 4º   | 86,6           | 86,2 | 1º   | 66,0                                       | 65,9 | 2º   | 100,0                | 100,0 |
| Santa Cruz              | 7,0   | 5,4  | 3º   | 4,2       | 5,0  | 4º   | 88,8           | 89,6 | 1º   | 61,3                                       | 62,8 | 2º   | 100,0                | 100,0 |
| Santa Helena            | 13,5  | 14,6 | 3º   | 4,8       | 4,3  | 4º   | 81,7           | 81,0 | 1º   | 59,9                                       | 60,2 | 2º   | 100,0                | 100,0 |
| Santa Inês              | 11,2  | 9,5  | 3º   | 2,5       | 3,1  | 4º   | 86,3           | 87,4 | 1º   | 70,0                                       | 71,0 | 2º   | 100,0                | 100,0 |
| Santa Luzia             | 2,7   | 2,4  | 4º   | 19,0      | 22,1 | 3º   | 78,3           | 75,5 | 1º   | 37,1                                       | 36,3 | 2º   | 100,0                | 100,0 |
| Santa Rita              | 4,5   | 3,8  | 4º   | 29,9      | 31,0 | 2º   | 65,6           | 65,1 | 1º   | 29,2                                       | 28,1 | 3º   | 100,0                | 100,0 |
| Santa Teresinha         | 10,8  | 10,7 | 3º   | 5,3       | 5,6  | 4º   | 83,8           | 83,7 | 1º   | 61,9                                       | 62,0 | 2º   | 100,0                | 100,0 |
| Santana de Mangueira    | 9,4   | 8,6  | 3º   | 3,5       | 4,0  | 4º   | 87,2           | 87,4 | 1º   | 69,4                                       | 69,5 | 2º   | 100,0                | 100,0 |
| Santana dos Garrotes    | 10,6  | 10,5 | 3º   | 3,7       | 4,7  | 4º   | 85,7           | 84,8 | 1º   | 64,3                                       | 63,8 | 2º   | 100,0                | 100,0 |
| Santo André             | 8,8   | 8,4  | 3º   | 3,0       | 4,0  | 4º   | 88,2           | 87,7 | 1º   | 66,6                                       | 65,5 | 2º   | 100,0                | 100,0 |
| São Bentinho            | 8,1   | 7,3  | 4º   | 9,3       | 9,5  | 3º   | 82,5           | 83,2 | 1º   | 58,9                                       | 58,4 | 2º   | 100,0                | 100,0 |
| São Bento               | 2,0   | 2,7  | 4º   | 11,9      | 13,1 | 3º   | 86,2           | 84,2 | 1º   | 42,0                                       | 40,4 | 2º   | 100,0                | 100,0 |
| São Domingos            | 12,1  | 10,6 | 3º   | 3,8       | 4,7  | 4º   | 84,1           | 84,7 | 1º   | 66,2                                       | 67,2 | 2º   | 100,0                | 100,0 |
| São Domingos do Cariri  | 7,2   | 7,1  | 3º   | 4,6       | 5,2  | 4º   | 88,2           | 87,7 | 1º   | 67,5                                       | 68,2 | 2º   | 100,0                | 100,0 |
| São Francisco           | 8,5   | 7,3  | 3º   | 3,9       | 4,6  | 4º   | 87,6           | 88,0 | 1º   | 60,4                                       | 61,2 | 2º   | 100,0                | 100,0 |
| São João do Cariri      | 14,9  | 14,4 | 3º   | 4,2       | 4,7  | 4º   | 80,9           | 80,9 | 1º   | 56,0                                       | 57,1 | 2º   | 100,0                | 100,0 |

(Tabela 12.2)

| Municípios                     | PARTICIPAÇÃO NO VAB MUNICIPAL (%) e <i>Ranking</i> |      |      |           |      |      |                |      |      |   |      |      |                      |       |
|--------------------------------|--|------|------|-----------|------|------|----------------|------|------|---|------|------|----------------------|-------|
|                                | AGROPECUÁRIA                                       |      |      | INDÚSTRIA |      |      | SERVIÇOS TOTAL |      |      | A P U - Atividades de Administração Pública |      |      | Soma - VAB municipal |       |
| Paraíba                        | 2018   | 2019 | Rank | 2018      | 2019 | Rank | 2018           | 2019 | Rank | 2018  | 2019 | Rank | 2018                 | 2019  |
| São João do Rio do Peixe       | 6,5  | 6,2  | 3º   | 4,7       | 5,7  | 4º   | 88,8           | 88,1 | 1º   | 51,4  | 51,0 | 2º   | 100,0                | 100,0 |
| São João do Tigre              | 8,8  | 8,0  | 3º   | 2,4       | 2,9  | 4º   | 88,7           | 89,1 | 1º   | 70,5  | 71,2 | 2º   | 100,0                | 100,0 |
| São José da Lagoa Tapada       | 8,7  | 7,7  | 3º   | 4,9       | 6,3  | 4º   | 86,4           | 86,0 | 1º   | 63,8  | 63,2 | 2º   | 100,0                | 100,0 |
| São José de Caiana             | 7,7  | 7,4  | 3º   | 3,4       | 3,9  | 4º   | 88,9           | 88,7 | 1º   | 70,2  | 70,1 | 2º   | 100,0                | 100,0 |
| São José de Espinharas         | 19,4   | 20,6 | 3º   | 9,9       | 4,1  | 4º   | 70,6           | 75,3 | 1º   | 55,0  | 59,4 | 2º   | 100,0                | 100,0 |
| São José de Piranhas           | 7,4  | 6,1  | 4º   | 4,9       | 7,5  | 3º   | 87,7           | 86,4 | 1º   | 51,3  | 50,6 | 2º   | 100,0                | 100,0 |
| São José de Princesa           | 14,7   | 14,5 | 3º   | 2,3       | 2,7  | 4º   | 83,0           | 82,8 | 1º   | 66,6  | 67,1 | 2º   | 100,0                | 100,0 |
| São José do Bonfim             | 4,3  | 4,9  | 3º   | 4,0       | 4,6  | 4º   | 91,7           | 90,5 | 1º   | 66,0  | 65,7 | 2º   | 100,0                | 100,0 |
| São José do Brejo do Cruz      | 13,1   | 12,6 | 3º   | 3,6       | 4,3  | 4º   | 83,3           | 83,0 | 1º   | 64,1  | 63,3 | 2º   | 100,0                | 100,0 |
| São José do Sabugi             | 3,6  | 3,9  | 4º   | 48,4      | 59,2 | 1º   | 48,0           | 36,9 | 2º   | 23,0  | 25,9 | 3º   | 100,0                | 100,0 |
| São José dos Cordeiros         | 8,9  | 7,4  | 4º   | 5,9       | 8,7  | 3º   | 85,2           | 83,9 | 1º   | 64,6  | 63,5 | 2º   | 100,0                | 100,0 |
| São José dos Ramos             | 7,8  | 6,6  | 3º   | 3,4       | 4,0  | 4º   | 88,8           | 89,4 | 1º   | 69,5  | 70,6 | 2º   | 100,0                | 100,0 |
| São Mamede                     | 10,3   | 10,1 | 3º   | 6,8       | 6,6  | 4º   | 83,0           | 83,3 | 1º   | 56,4  | 57,1 | 2º   | 100,0                | 100,0 |
| São Miguel de Taipu            | 27,0   | 29,7 | 3º   | 3,4       | 3,8  | 4º   | 69,6           | 66,5 | 1º   | 54,3  | 52,7 | 2º   | 100,0                | 100,0 |
| São Sebastião de Lagoa de Roça | 10,7   | 9,2  | 3º   | 4,0       | 4,6  | 4º   | 85,3           | 86,2 | 1º   | 62,2  | 63,4 | 2º   | 100,0                | 100,0 |
| São Sebastião do Umbuzeiro     | 11,1   | 9,1  | 3º   | 3,1       | 3,6  | 4º   | 85,8           | 87,3 | 1º   | 63,1  | 64,1 | 2º   | 100,0                | 100,0 |
| São Vicente do Seridó          | 4,7  | 5,2  | 3º   | 3,1       | 3,2  | 4º   | 92,2           | 91,6 | 1º   | 69,4  | 71,9 | 2º   | 100,0                | 100,0 |
| Sapé                           | 6,4  | 6,7  | 3º   | 5,4       | 5,9  | 4º   | 88,2           | 87,4 | 1º   | 47,4  | 44,3 | 2º   | 100,0                | 100,0 |
| Serra Branca                   | 4,8  | 4,1  | 4º   | 4,3       | 4,9  | 3º   | 90,9           | 91,0 | 1º   | 52,9  | 54,7 | 2º   | 100,0                | 100,0 |
| Serra da Raiz                  | 11,0   | 10,2 | 3º   | 5,2       | 5,8  | 4º   | 83,8           | 84,1 | 1º   | 63,8  | 64,5 | 2º   | 100,0                | 100,0 |
| Serra Grande                   | 6,9  | 6,9  | 3º   | 3,8       | 4,5  | 4º   | 89,3           | 88,6 | 1º   | 67,4  | 66,0 | 2º   | 100,0                | 100,0 |
| Serra Redonda                  | 8,5  | 6,7  | 4º   | 11,9      | 17,7 | 3º   | 79,6           | 75,6 | 1º   | 59,7  | 56,3 | 2º   | 100,0                | 100,0 |
| Serraria                       | 25,4   | 23,6 | 3º   | 3,7       | 4,3  | 4º   | 70,9           | 72,1 | 1º   | 55,4  | 56,6 | 2º   | 100,0                | 100,0 |
| Sertãozinho                    | 12,8   | 11,5 | 3º   | 5,3       | 6,2  | 4º   | 81,9           | 82,3 | 1º   | 59,7  | 60,6 | 2º   | 100,0                | 100,0 |
| Sobrado                        | 14,0   | 11,0 | 3º   | 4,8       | 5,4  | 4º   | 81,2           | 83,6 | 1º   | 49,1  | 47,7 | 2º   | 100,0                | 100,0 |
| Solânea                        | 4,0  | 3,0  | 4º   | 4,9       | 5,6  | 3º   | 91,1           | 91,4 | 1º   | 46,4  | 45,7 | 2º   | 100,0                | 100,0 |
| Soledade                       | 12,9   | 12,6 | 3º   | 5,8       | 6,3  | 4º   | 81,3           | 81,1 | 1º   | 47,0  | 45,8 | 2º   | 100,0                | 100,0 |
| Sossêgo                        | 3,6  | 3,6  | 3º   | 2,8       | 3,4  | 4º   | 93,6           | 93,0 | 1º   | 69,5  | 69,3 | 2º   | 100,0                | 100,0 |
| Sousa                          | 1,8  | 2,1  | 4º   | 13,5      | 14,8 | 3º   | 84,7           | 83,1 | 1º   | 31,2  | 28,9 | 2º   | 100,0                | 100,0 |
| Sumé                           | 7,8  | 7,1  | 4º   | 6,5       | 7,5  | 3º   | 85,7           | 85,3 | 1º   | 49,3  | 49,2 | 2º   | 100,0                | 100,0 |
| Tacima                         | 9,7  | 7,5  | 3º   | 2,3       | 2,9  | 4º   | 88,0           | 89,6 | 1º   | 68,3  | 68,8 | 2º   | 100,0                | 100,0 |
| Taperoá                        | 9,8  | 9,3  | 3º   | 6,3       | 5,0  | 4º   | 83,9           | 85,6 | 1º   | 56,5  | 61,5 | 2º   | 100,0                | 100,0 |
| Tavares                        | 6,2  | 6,3  | 3º   | 4,0       | 4,9  | 4º   | 89,8           | 88,8 | 1º   | 64,1  | 62,8 | 2º   | 100,0                | 100,0 |
| Teixeira                       | 11,8   | 9,7  | 3º   | 4,6       | 7,7  | 4º   | 83,7           | 82,7 | 1º   | 53,7  | 52,9 | 2º   | 100,0                | 100,0 |
| Tenório                        | 6,0  | 5,4  | 4º   | 7,3       | 7,4  | 3º   | 86,7           | 87,2 | 1º   | 65,0  | 65,7 | 2º   | 100,0                | 100,0 |
| Triunfo                        | 9,3  | 8,3  | 3º   | 3,5       | 3,5  | 4º   | 87,2           | 88,2 | 1º   | 61,6  | 62,5 | 2º   | 100,0                | 100,0 |
| Uiraúna                        | 3,6  | 3,2  | 4º   | 5,8       | 5,5  | 3º   | 90,6           | 91,3 | 1º   | 46,2  | 46,4 | 2º   | 100,0                | 100,0 |
| Umbuzeiro                      | 8,4  | 7,8  | 3º   | 3,6       | 3,9  | 4º   | 88,0           | 88,2 | 1º   | 67,7  | 67,8 | 2º   | 100,0                | 100,0 |
| Várzea                         | 10,5   | 9,6  | 3º   | 6,2       | 6,5  | 4º   | 83,4           | 83,9 | 1º   | 59,4  | 60,4 | 2º   | 100,0                | 100,0 |
| Vieirópolis                    | 7,3  | 6,7  | 4º   | 10,4      | 9,8  | 3º   | 82,3           | 83,5 | 1º   | 64,2  | 66,2 | 2º   | 100,0                | 100,0 |
| Vista Serrana                  | 2,7  | 2,8  | 4º   | 4,2       | 4,8  | 3º   | 93,0           | 92,4 | 1º   | 66,5  | 66,2 | 2º   | 100,0                | 100,0 |
| Zabelê                         | 10,8   | 8,1  | 3º   | 3,8       | 4,3  | 4º   | 85,4           | 87,6 | 1º   | 64,1  | 66,0 | 2º   | 100,0                | 100,0 |

Fonte: IBGE/Órgãos Estaduais de Estatística/ Secretarias Estaduais de Governo- PIB dos Municípios 2019.

Elaboração: SEPLAG-PB, Gerência Executiva de Desenvolvimento Municipal e Regional (GEDMR).

Obs: Os dados do ano ora divulgado estarão sujeitos a revisão na publicação do próximo ano.



**Tabela 13 - Produto Interno Bruto das 14 Regiões Geoadministrativas do Estado da Paraíba e seus municípios, participações no estado e na região – (2018- 2019)**

| Divisão Geoadministrativa em 14 RGA's | 2018                     |                            |                            |                   | 2019                     |                            |                            |                   |
|---------------------------------------|--------------------------|----------------------------|----------------------------|-------------------|--------------------------|----------------------------|----------------------------|-------------------|
|                                       | PIB Total (R\$ 1.000,00) | Participação no Estado (%) | Participação na Região (%) | Ranking na Região | PIB Total (R\$ 1.000,00) | Participação no Estado (%) | Participação na Região (%) | Ranking na Região |
| <b>Paraíba</b>                        | <b>64.373.595</b>        | <b>100,0</b>               | <b>-</b>                   | <b>-</b>          | <b>67.986.074</b>        | <b>100,0</b>               | <b>-</b>                   | <b>-</b>          |
| <b>1ª Região: Sede João Pessoa</b>    | <b>30.481.881</b>        | <b>47,4</b>                | <b>100,0</b>               | <b>-</b>          | <b>32.351.170</b>        | <b>47,6</b>                | <b>100,0</b>               | <b>-</b>          |
| João Pessoa                           | 19.810.216               | 30,8                       | 65,0                       | 1º                | 20.846.770               | 30,7                       | 64,4                       | 1º                |
| Cabedelo                              | 2.732.464                | 4,2                        | 9,0                        | 2º                | 2.920.498                | 4,3                        | 9,0                        | 2º                |
| Santa Rita                            | 2.382.776                | 3,7                        | 7,8                        | 3º                | 2.570.701                | 3,8                        | 7,9                        | 3º                |
| Bayeux                                | 1.338.140                | 2,1                        | 4,4                        | 5º                | 1.389.899                | 2,0                        | 4,3                        | 5º                |
| Alhandra                              | 1.704.814                | 2,6                        | 5,6                        | 4º                | 1.881.712                | 2,8                        | 5,8                        | 4º                |
| Conde                                 | 712.621                  | 1,1                        | 2,3                        | 6º                | 808.119                  | 1,2                        | 2,5                        | 6º                |
| Sapé                                  | 551.442                  | 0,9                        | 1,8                        | 7º                | 602.180                  | 0,9                        | 1,9                        | 7º                |
| Caaporã                               | 331.124                  | 0,5                        | 1,1                        | 8º                | 364.498                  | 0,5                        | 1,1                        | 8º                |
| Pitimbu                               | 257.659                  | 0,4                        | 0,8                        | 9º                | 274.459                  | 0,4                        | 0,8                        | 9º                |
| Mari                                  | 200.781                  | 0,3                        | 0,7                        | 10º               | 216.614                  | 0,3                        | 0,7                        | 10º               |
| Lucena                                | 193.942                  | 0,3                        | 0,6                        | 11º               | 182.153                  | 0,3                        | 0,6                        | 11º               |
| Cruz do Espírito Santo                | 133.172                  | 0,2                        | 0,4                        | 12º               | 151.715                  | 0,2                        | 0,5                        | 12º               |
| Sobrado                               | 87.665                   | 0,1                        | 0,3                        | 13º               | 94.346                   | 0,1                        | 0,3                        | 13º               |
| Riachão do Poço                       | 45.065                   | 0,1                        | 0,1                        | 14º               | 47.507                   | 0,1                        | 0,1                        | 14º               |
| <b>2ª Região: Sede Guarabira</b>      | <b>3.147.849</b>         | <b>4,9</b>                 | <b>100,0</b>               | <b>-</b>          | <b>3.339.511</b>         | <b>4,9</b>                 | <b>100,0</b>               | <b>-</b>          |
| Guarabira                             | 959.201                  | 1,5                        | 30,5                       | 1º                | 1.082.009                | 1,6                        | 32,4                       | 1º                |
| Solânea                               | 281.838                  | 0,4                        | 9,0                        | 2º                | 300.929                  | 0,4                        | 9,0                        | 2º                |
| Bananeiras                            | 238.643                  | 0,4                        | 7,6                        | 3º                | 234.462                  | 0,3                        | 7,0                        | 3º                |
| Araruna                               | 165.478                  | 0,3                        | 5,3                        | 5º                | 172.953                  | 0,3                        | 5,2                        | 5º                |
| Belém                                 | 181.127                  | 0,3                        | 5,8                        | 4º                | 190.066                  | 0,3                        | 5,7                        | 4º                |
| Araçagi                               | 155.362                  | 0,2                        | 4,9                        | 6º                | 163.035                  | 0,2                        | 4,9                        | 6º                |
| Cacimba de Dentro                     | 128.195                  | 0,2                        | 4,1                        | 7º                | 133.814                  | 0,2                        | 4,0                        | 7º                |
| Algoinha                              | 109.852                  | 0,2                        | 3,5                        | 8º                | 114.964                  | 0,2                        | 3,4                        | 8º                |
| Pirpirituba                           | 87.566                   | 0,1                        | 2,8                        | 9º                | 89.061                   | 0,1                        | 2,7                        | 9º                |
| Dona Inês                             | 80.484                   | 0,1                        | 2,6                        | 10º               | 82.200                   | 0,1                        | 2,5                        | 10º               |
| Tacima                                | 76.929                   | 0,1                        | 2,4                        | 11º               | 79.835                   | 0,1                        | 2,4                        | 11º               |
| Mulungu                               | 76.535                   | 0,1                        | 2,4                        | 12º               | 78.911                   | 0,1                        | 2,4                        | 12º               |
| Borborema                             | 59.399                   | 0,1                        | 1,9                        | 15º               | 58.426                   | 0,1                        | 1,7                        | 16º               |
| Pilões                                | 76.199                   | 0,1                        | 2,4                        | 13º               | 74.951                   | 0,1                        | 2,2                        | 13º               |
| Caiçara                               | 57.476                   | 0,1                        | 1,8                        | 16º               | 57.498                   | 0,1                        | 1,7                        | 18º               |
| Casserengue                           | 60.634                   | 0,1                        | 1,9                        | 14º               | 61.241                   | 0,1                        | 1,8                        | 15º               |
| Serraria                              | 57.409                   | 0,1                        | 1,8                        | 17º               | 57.686                   | 0,1                        | 1,7                        | 17º               |
| Cuitegi                               | 56.924                   | 0,1                        | 1,8                        | 18º               | 63.822                   | 0,1                        | 1,9                        | 14º               |
| Pilõesinhos                           | 47.302                   | 0,1                        | 1,5                        | 20º               | 49.398                   | 0,1                        | 1,5                        | 19º               |
| Sertãozinho                           | 47.488                   | 0,1                        | 1,5                        | 19º               | 48.502                   | 0,1                        | 1,5                        | 20º               |
| Duas Estradas                         | 39.447                   | 0,1                        | 1,3                        | 22º               | 40.466                   | 0,1                        | 1,2                        | 22º               |
| Logradouro                            | 40.158                   | 0,1                        | 1,3                        | 21º               | 40.577                   | 0,1                        | 1,2                        | 21º               |
| Serra da Raiz                         | 32.307                   | 0,1                        | 1,0                        | 23º               | 33.092                   | 0,0                        | 1,0                        | 23º               |
| Riachão                               | 31.897                   | 0,0                        | 1,0                        | 24º               | 31.615                   | 0,0                        | 0,9                        | 24º               |

(Tabela 13)

| Divisão Geoadministrativa em 14 RGA's | 2018                     |                            |                            |                   | 2019                     |                            |                            |                   |
|---------------------------------------|--------------------------|----------------------------|----------------------------|-------------------|--------------------------|----------------------------|----------------------------|-------------------|
|                                       | PIB Total (R\$ 1.000,00) | Participação no Estado (%) | Participação na Região (%) | Ranking na Região | PIB Total (R\$ 1.000,00) | Participação no Estado (%) | Participação na Região (%) | Ranking na Região |
| <b>3ª Região: Sede Campina Grande</b> | <b>13.904.235</b>        | <b>21,6</b>                | <b>100,0</b>               | <b>-</b>          | <b>14.466.378</b>        | <b>21,3</b>                | <b>100,0</b>               | <b>-</b>          |
| Campina Grande                        | 9.152.679                | 14,2                       | 65,8                       | 1º                | 9.510.038                | 14,0                       | 65,7                       | 1º                |
| Queimadas                             | 484.723                  | 0,8                        | 3,5                        | 2º                | 509.152                  | 0,7                        | 3,5                        | 2º                |
| Esperança                             | 403.539                  | 0,6                        | 2,9                        | 3º                | 440.710                  | 0,6                        | 3,0                        | 3º                |
| Lagoa Seca                            | 272.294                  | 0,4                        | 2,0                        | 5º                | 281.110                  | 0,4                        | 1,9                        | 5º                |
| Alagoa Nova                           | 287.713                  | 0,4                        | 2,1                        | 4º                | 325.902                  | 0,5                        | 2,3                        | 4º                |
| Alagoa Grande                         | 256.890                  | 0,4                        | 1,8                        | 6º                | 276.393                  | 0,4                        | 1,9                        | 6º                |
| Pocinhos                              | 230.942                  | 0,4                        | 1,7                        | 8º                | 242.626                  | 0,4                        | 1,7                        | 7º                |
| Areia                                 | 234.367                  | 0,4                        | 1,7                        | 7º                | 229.042                  | 0,3                        | 1,6                        | 8º                |
| Boqueirão                             | 205.675                  | 0,3                        | 1,5                        | 9º                | 216.641                  | 0,3                        | 1,5                        | 9º                |
| Soledade                              | 165.720                  | 0,3                        | 1,2                        | 12º               | 178.068                  | 0,3                        | 1,2                        | 11º               |
| Remígio                               | 166.495                  | 0,3                        | 1,2                        | 11º               | 174.318                  | 0,3                        | 1,2                        | 12º               |
| Juazeirinho                           | 172.349                  | 0,3                        | 1,2                        | 10º               | 184.701                  | 0,3                        | 1,3                        | 10º               |
| Aroeiras                              | 153.209                  | 0,2                        | 1,1                        | 14º               | 146.206                  | 0,2                        | 1,0                        | 13º               |
| Boa Vista                             | 156.071                  | 0,2                        | 1,1                        | 13º               | 144.857                  | 0,2                        | 1,0                        | 14º               |
| Taperoá                               | 122.291                  | 0,2                        | 0,9                        | 15º               | 119.245                  | 0,2                        | 0,8                        | 15º               |
| Massaranduba                          | 108.062                  | 0,2                        | 0,8                        | 16º               | 113.505                  | 0,2                        | 0,8                        | 16º               |
| Arara                                 | 100.899                  | 0,2                        | 0,7                        | 18º               | 102.585                  | 0,2                        | 0,7                        | 18º               |
| Puxinanã                              | 103.402                  | 0,2                        | 0,7                        | 17º               | 108.321                  | 0,2                        | 0,7                        | 17º               |
| Fagundes                              | 92.542                   | 0,1                        | 0,7                        | 20º               | 93.114                   | 0,1                        | 0,6                        | 20º               |
| São Sebastião de Lagoa de Roça        | 94.446                   | 0,1                        | 0,7                        | 19º               | 94.715                   | 0,1                        | 0,7                        | 19º               |
| Natuba                                | 81.796                   | 0,1                        | 0,6                        | 21º               | 85.989                   | 0,1                        | 0,6                        | 21º               |
| Umbuzeiro                             | 74.204                   | 0,1                        | 0,5                        | 22º               | 76.661                   | 0,1                        | 0,5                        | 23º               |
| Montadas                              | 46.844                   | 0,1                        | 0,3                        | 32º               | 48.804                   | 0,1                        | 0,3                        | 32º               |
| Barra de Santana                      | 73.460                   | 0,1                        | 0,5                        | 23º               | 77.460                   | 0,1                        | 0,5                        | 22º               |
| Gado Bravo                            | 64.606                   | 0,1                        | 0,5                        | 24º               | 66.776                   | 0,1                        | 0,5                        | 24º               |
| Livramento                            | 56.863                   | 0,1                        | 0,4                        | 26º               | 58.137                   | 0,1                        | 0,4                        | 27º               |
| Caturité                              | 55.099                   | 0,1                        | 0,4                        | 28º               | 52.261                   | 0,1                        | 0,4                        | 30º               |
| Areial                                | 52.167                   | 0,1                        | 0,4                        | 30º               | 54.795                   | 0,1                        | 0,4                        | 28º               |
| Santa Cecília                         | 53.260                   | 0,1                        | 0,4                        | 29º               | 54.465                   | 0,1                        | 0,4                        | 29º               |
| Cabaceiras                            | 56.687                   | 0,1                        | 0,4                        | 27º               | 58.550                   | 0,1                        | 0,4                        | 26º               |
| Barra de São Miguel                   | 59.063                   | 0,1                        | 0,4                        | 25º               | 65.229                   | 0,1                        | 0,5                        | 25º               |
| Matinhas                              | 46.851                   | 0,1                        | 0,3                        | 31º               | 49.294                   | 0,1                        | 0,3                        | 31º               |
| Alcantil                              | 42.363                   | 0,1                        | 0,3                        | 33º               | 43.815                   | 0,1                        | 0,3                        | 33º               |
| Assunção                              | 37.404                   | 0,1                        | 0,3                        | 34º               | 39.269                   | 0,1                        | 0,3                        | 34º               |
| Olivedos                              | 36.493                   | 0,1                        | 0,3                        | 35º               | 38.454                   | 0,1                        | 0,3                        | 35º               |
| Tenório                               | 28.253                   | 0,0                        | 0,2                        | 36º               | 29.517                   | 0,0                        | 0,2                        | 36º               |
| Algodão de Jandaíra                   | 25.659                   | 0,0                        | 0,2                        | 37º               | 25.524                   | 0,0                        | 0,2                        | 38º               |
| São Domingos do Cariri                | 23.920                   | 0,0                        | 0,2                        | 39º               | 23.839                   | 0,0                        | 0,2                        | 39º               |
| Riacho de Santo Antônio               | 24.935                   | 0,0                        | 0,2                        | 38º               | 26.289                   | 0,0                        | 0,2                        | 37º               |
| <b>4ª Região: Sede Cuité</b>          | <b>994.440</b>           | <b>1,5</b>                 | <b>100,0</b>               | <b>-</b>          | <b>1.042.922</b>         | <b>1,5</b>                 | <b>100,0</b>               | <b>-</b>          |
| Cuité                                 | 204.338                  | 0,3                        | 20,5                       | 1º                | 221.563                  | 0,3                        | 21,2                       | 1º                |
| Picuí                                 | 181.822                  | 0,3                        | 18,3                       | 2º                | 192.946                  | 0,3                        | 18,5                       | 2º                |
| Barra de Santa Rosa                   | 127.061                  | 0,2                        | 12,8                       | 3º                | 134.381                  | 0,2                        | 12,9                       | 3º                |
| Nova Floresta                         | 84.849                   | 0,1                        | 8,5                        | 4º                | 88.880                   | 0,1                        | 8,5                        | 4º                |
| Pedra Lavrada                         | 71.564                   | 0,1                        | 7,2                        | 6º                | 71.961                   | 0,1                        | 6,9                        | 6º                |
| São Vicente do Seridó                 | 72.696                   | 0,1                        | 7,3                        | 5º                | 72.549                   | 0,1                        | 7,0                        | 5º                |
| Cubati                                | 65.030                   | 0,1                        | 6,5                        | 7º                | 66.147                   | 0,1                        | 6,3                        | 7º                |
| Damião                                | 42.138                   | 0,1                        | 4,2                        | 8º                | 42.940                   | 0,1                        | 4,1                        | 10º               |
| Nova Palmeira                         | 41.784                   | 0,1                        | 4,2                        | 10º               | 43.489                   | 0,1                        | 4,2                        | 9º                |
| Baraúna                               | 41.903                   | 0,1                        | 4,2                        | 9º                | 44.460                   | 0,1                        | 4,3                        | 8º                |
| Sossêgo                               | 32.629                   | 0,1                        | 3,3                        | 11º               | 34.185                   | 0,1                        | 3,3                        | 11º               |
| Frei Martinho                         | 28.626                   | 0,0                        | 2,9                        | 12º               | 29.422                   | 0,0                        | 2,8                        | 12º               |



(Tabela 13)

| Divisão Geoadministrativa em 14 RGA's | 2018                     |                            |                            |                   | 2019                     |                            |                            |                   |
|---------------------------------------|--------------------------|----------------------------|----------------------------|-------------------|--------------------------|----------------------------|----------------------------|-------------------|
|                                       | PIB Total (R\$ 1.000,00) | Participação no Estado (%) | Participação na Região (%) | Ranking na Região | PIB Total (R\$ 1.000,00) | Participação no Estado (%) | Participação na Região (%) | Ranking na Região |
| <b>5ª Região: Sede Monteiro</b>       | <b>1.345.149</b>         | <b>2,1</b>                 | <b>100,0</b>               | <b>-</b>          | <b>1.421.396</b>         | <b>2,1</b>                 | <b>100,0</b>               | <b>-</b>          |
| Monteiro                              | 523.757                  | 0,8                        | 38,9                       | 1º                | 577.440                  | 0,8                        | 40,6                       | 1º                |
| Sumé                                  | 173.819                  | 0,3                        | 12,9                       | 2º                | 184.704                  | 0,3                        | 13,0                       | 2º                |
| Serra Branca                          | 124.866                  | 0,2                        | 9,3                        | 3º                | 130.733                  | 0,2                        | 9,2                        | 3º                |
| Camalaú                               | 62.808                   | 0,1                        | 4,7                        | 4º                | 60.005                   | 0,1                        | 4,2                        | 4º                |
| Congo                                 | 51.573                   | 0,1                        | 3,8                        | 6º                | 51.511                   | 0,1                        | 3,6                        | 6º                |
| Prata                                 | 52.745                   | 0,1                        | 3,9                        | 5º                | 52.348                   | 0,1                        | 3,7                        | 5º                |
| São João do Cariri                    | 44.577                   | 0,1                        | 3,3                        | 7º                | 44.449                   | 0,1                        | 3,1                        | 7º                |
| Caraúbas                              | 36.339                   | 0,1                        | 2,7                        | 8º                | 39.107                   | 0,1                        | 2,8                        | 8º                |
| São João do Tigre                     | 34.985                   | 0,1                        | 2,6                        | 9º                | 35.381                   | 0,1                        | 2,5                        | 9º                |
| Gurjão                                | 31.540                   | 0,0                        | 2,3                        | 11º               | 32.398                   | 0,0                        | 2,3                        | 11º               |
| Ouro Velho                            | 30.760                   | 0,0                        | 2,3                        | 13º               | 31.598                   | 0,0                        | 2,2                        | 13º               |
| São Sebastião do Umbuzeiro            | 32.515                   | 0,1                        | 2,4                        | 10º               | 32.856                   | 0,0                        | 2,3                        | 10º               |
| São José dos Cordeiros                | 30.914                   | 0,0                        | 2,3                        | 12º               | 32.235                   | 0,0                        | 2,3                        | 12º               |
| Santo André                           | 25.552                   | 0,0                        | 1,9                        | 14º               | 25.973                   | 0,0                        | 1,8                        | 15º               |
| Amparo                                | 25.508                   | 0,0                        | 1,9                        | 15º               | 26.204                   | 0,0                        | 1,8                        | 14º               |
| Zabelê                                | 23.808                   | 0,0                        | 1,8                        | 16º               | 23.511                   | 0,0                        | 1,7                        | 16º               |
| Coxixola                              | 20.235                   | 0,0                        | 1,5                        | 17º               | 20.793                   | 0,0                        | 1,5                        | 17º               |
| Parari                                | 18.847                   | 0,0                        | 1,4                        | 18º               | 20.152                   | 0,0                        | 1,4                        | 18º               |
| <b>6ª Região: Sede Patos</b>          | <b>2.935.769</b>         | <b>4,6</b>                 | <b>100,0</b>               | <b>-</b>          | <b>3.141.784</b>         | <b>4,6</b>                 | <b>100,0</b>               | <b>-</b>          |
| Patos                                 | 1.714.453                | 2,7                        | 58,4                       | 1º                | 1.914.259                | 2,8                        | 60,9                       | 1º                |
| Santa Luzia                           | 218.818                  | 0,3                        | 7,5                        | 2º                | 225.067                  | 0,3                        | 7,2                        | 2º                |
| Teixeira                              | 137.425                  | 0,2                        | 4,7                        | 3º                | 143.925                  | 0,2                        | 4,6                        | 3º                |
| Junco do Seridó                       | 69.906                   | 0,1                        | 2,4                        | 6º                | 72.981                   | 0,1                        | 2,3                        | 5º                |
| São Mamede                            | 70.473                   | 0,1                        | 2,4                        | 5º                | 70.104                   | 0,1                        | 2,2                        | 6º                |
| São José de Espinharas                | 47.290                   | 0,1                        | 1,6                        | 11º               | 45.139                   | 0,1                        | 1,4                        | 12º               |
| Desterro                              | 60.649                   | 0,1                        | 2,1                        | 7º                | 61.564                   | 0,1                        | 2,0                        | 7º                |
| Cacimbas                              | 54.319                   | 0,1                        | 1,9                        | 9º                | 57.247                   | 0,1                        | 1,8                        | 8º                |
| Malta                                 | 54.406                   | 0,1                        | 1,9                        | 8º                | 53.702                   | 0,1                        | 1,7                        | 10º               |
| Maturéia                              | 51.351                   | 0,1                        | 1,7                        | 10º               | 54.125                   | 0,1                        | 1,7                        | 9º                |
| Santa Teresinha                       | 43.939                   | 0,1                        | 1,5                        | 12º               | 44.932                   | 0,1                        | 1,4                        | 13º               |
| São José do Sabugi                    | 117.398                  | 0,2                        | 4,0                        | 4º                | 94.258                   | 0,1                        | 3,0                        | 4º                |
| Catingueira                           | 43.287                   | 0,1                        | 1,5                        | 13º               | 45.305                   | 0,1                        | 1,4                        | 11º               |
| Mãe d'Água                            | 32.570                   | 0,1                        | 1,1                        | 16º               | 33.727                   | 0,0                        | 1,1                        | 16º               |
| Cacimba de Areia                      | 33.970                   | 0,1                        | 1,2                        | 14º               | 34.904                   | 0,1                        | 1,1                        | 14º               |
| Emas                                  | 33.684                   | 0,1                        | 1,1                        | 15º               | 34.159                   | 0,1                        | 1,1                        | 15º               |
| Várzea                                | 30.165                   | 0,0                        | 1,0                        | 17º               | 31.516                   | 0,0                        | 1,0                        | 17º               |
| Salgadinho                            | 26.935                   | 0,0                        | 0,9                        | 19º               | 27.941                   | 0,0                        | 0,9                        | 19º               |
| Passagem                              | 23.467                   | 0,0                        | 0,8                        | 20º               | 23.886                   | 0,0                        | 0,8                        | 20º               |
| São José do Bonfim                    | 28.685                   | 0,0                        | 1,0                        | 18º               | 29.363                   | 0,0                        | 0,9                        | 18º               |
| Quixaba                               | 22.604                   | 0,0                        | 0,8                        | 21º               | 23.105                   | 0,0                        | 0,7                        | 21º               |
| Areia de Baraúnas                     | 19.976                   | 0,0                        | 0,7                        | 22º               | 20.577                   | 0,0                        | 0,7                        | 22º               |

(Tabela 13)

| Divisão Geoadministrativa em 14 RGA's  | 2018                     |                            |                            |                   | 2019                     |                            |                            |                   |
|--|--------------------------|----------------------------|----------------------------|-------------------|--------------------------|----------------------------|----------------------------|-------------------|
|  | PIB Total (R\$ 1.000,00) | Participação no Estado (%) | Participação na Região (%) | Ranking na Região | PIB Total (R\$ 1.000,00) | Participação no Estado (%) | Participação na Região (%) | Ranking na Região |
| <b>7ª Região: Sede Itaporanga</b>      | <b>1.389.975</b>         | <b>2,2</b>                 | <b>100,0</b>               | <b>-</b>          | <b>1.437.836</b>         | <b>2,1</b>                 | <b>100,0</b>               | <b>-</b>          |
| Itaporanga                             | 279.755                  | 0,4                        | 20,1                       | 1º                | 300.248                  | 0,4                        | 20,9                       | 1º                |
| Piancó                                 | 185.591                  | 0,3                        | 13,4                       | 2º                | 189.804                  | 0,3                        | 13,2                       | 2º                |
| Conceição                              | 170.737                  | 0,3                        | 12,3                       | 3º                | 180.398                  | 0,3                        | 12,5                       | 3º                |
| Coremas                                | 150.014                  | 0,2                        | 10,8                       | 4º                | 142.547                  | 0,2                        | 9,9                        | 4º                |
| Santana dos Garrotes                   | 55.670                   | 0,1                        | 4,0                        | 5º                | 56.993                   | 0,1                        | 4,0                        | 5º                |
| Igaracy                                | 53.674                   | 0,1                        | 3,9                        | 7º                | 55.277                   | 0,1                        | 3,8                        | 6º                |
| Diamante                               | 53.047                   | 0,1                        | 3,8                        | 8º                | 54.991                   | 0,1                        | 3,8                        | 8º                |
| Ibiara                                 | 48.669                   | 0,1                        | 3,5                        | 10º               | 49.732                   | 0,1                        | 3,5                        | 11º               |
| Olho d'Água                            | 54.296                   | 0,1                        | 3,9                        | 6º                | 55.016                   | 0,1                        | 3,8                        | 7º                |
| Aguiar                                 | 46.221                   | 0,1                        | 3,3                        | 12º               | 50.182                   | 0,1                        | 3,5                        | 10º               |
| Serra Grande                           | 27.890                   | 0,0                        | 2,0                        | 17º               | 28.031                   | 0,0                        | 1,9                        | 17º               |
| Nova Olinda                            | 48.725                   | 0,1                        | 3,5                        | 9º                | 51.633                   | 0,1                        | 3,6                        | 9º                |
| São José de Caiana                     | 47.226                   | 0,1                        | 3,4                        | 11º               | 47.912                   | 0,1                        | 3,3                        | 12º               |
| Boa Ventura                            | 43.454                   | 0,1                        | 3,1                        | 13º               | 44.162                   | 0,1                        | 3,1                        | 13º               |
| Santana de Mangueira                   | 42.290                   | 0,1                        | 3,0                        | 14º               | 44.019                   | 0,1                        | 3,1                        | 14º               |
| Pedra Branca                           | 30.948                   | 0,0                        | 2,2                        | 15º               | 32.219                   | 0,0                        | 2,2                        | 15º               |
| Santa Inês                             | 29.635                   | 0,0                        | 2,1                        | 16º               | 31.283                   | 0,0                        | 2,2                        | 16º               |
| Curral Velho                           | 22.134                   | 0,0                        | 1,6                        | 18º               | 23.391                   | 0,0                        | 1,6                        | 18º               |
| <b>8ª Região: Sede Catolé do Rocha</b> | <b>1.301.783</b>         | <b>2,0</b>                 | <b>100,0</b>               | <b>-</b>          | <b>1.408.575</b>         | <b>2,1</b>                 | <b>100,0</b>               | <b>-</b>          |
| São Bento                              | 434.317                  | 0,7                        | 33,4                       | 1º                | 475.942                  | 0,7                        | 33,8                       | 1º                |
| Catolé do Rocha                        | 393.493                  | 0,6                        | 30,2                       | 2º                | 438.444                  | 0,6                        | 31,1                       | 2º                |
| Brejo do Cruz                          | 125.107                  | 0,2                        | 9,6                        | 3º                | 125.307                  | 0,2                        | 8,9                        | 3º                |
| Riacho dos Cavalos                     | 73.248                   | 0,1                        | 5,6                        | 4º                | 82.120                   | 0,1                        | 5,8                        | 4º                |
| Belém do Brejo do Cruz                 | 65.860                   | 0,1                        | 5,1                        | 5º                | 68.297                   | 0,1                        | 4,8                        | 5º                |
| Jericó                                 | 64.623                   | 0,1                        | 5,0                        | 6º                | 68.203                   | 0,1                        | 4,8                        | 6º                |
| Brejo dos Santos                       | 53.817                   | 0,1                        | 4,1                        | 7º                | 55.062                   | 0,1                        | 3,9                        | 7º                |
| Bom Sucesso                            | 41.660                   | 0,1                        | 3,2                        | 8º                | 42.447                   | 0,1                        | 3,0                        | 8º                |
| Mato Grosso                            | 25.940                   | 0,0                        | 2,0                        | 9º                | 27.473                   | 0,0                        | 2,0                        | 9º                |
| São José do Brejo do Cruz              | 23.717                   | 0,0                        | 1,8                        | 10º               | 25.281                   | 0,0                        | 1,8                        | 10º               |
| <b>9ª Região: Sede Cajazeiras</b>      | <b>2.157.737</b>         | <b>3,4</b>                 | <b>100,0</b>               | <b>-</b>          | <b>2.265.734</b>         | <b>3,3</b>                 | <b>100,0</b>               | <b>-</b>          |
| Cajazeiras                             | 1.064.232                | 1,7                        | 49,3                       | 1º                | 1.126.801                | 1,7                        | 49,7                       | 1º                |
| São José de Piranhas                   | 190.391                  | 0,3                        | 8,8                        | 2º                | 204.628                  | 0,3                        | 9,0                        | 2º                |
| São João do Rio do Peixe               | 185.444                  | 0,3                        | 8,6                        | 3º                | 191.097                  | 0,3                        | 8,4                        | 3º                |
| Uiraúna                                | 164.776                  | 0,3                        | 7,6                        | 4º                | 174.178                  | 0,3                        | 7,7                        | 4º                |
| Cachoeira dos Índios                   | 111.254                  | 0,2                        | 5,2                        | 5º                | 110.863                  | 0,2                        | 4,9                        | 5º                |
| Bonito de Santa Fé                     | 91.431                   | 0,1                        | 4,2                        | 6º                | 94.793                   | 0,1                        | 4,2                        | 6º                |
| Triunfo                                | 73.384                   | 0,1                        | 3,4                        | 7º                | 74.900                   | 0,1                        | 3,3                        | 7º                |
| Santa Helena                           | 51.808                   | 0,1                        | 2,4                        | 8º                | 51.846                   | 0,1                        | 2,3                        | 8º                |
| Poço de José de Moura                  | 40.474                   | 0,1                        | 1,9                        | 9º                | 41.621                   | 0,1                        | 1,8                        | 9º                |
| Monte Horebe                           | 36.491                   | 0,1                        | 1,7                        | 10º               | 36.338                   | 0,1                        | 1,6                        | 11º               |
| Poço Dantas                            | 34.385                   | 0,1                        | 1,6                        | 11º               | 37.040                   | 0,1                        | 1,6                        | 10º               |
| Bernardino Batista                     | 33.267                   | 0,1                        | 1,5                        | 12º               | 36.211                   | 0,1                        | 1,6                        | 12º               |
| Bom Jesus                              | 27.278                   | 0,0                        | 1,3                        | 14º               | 29.401                   | 0,0                        | 1,3                        | 13º               |
| Joca Claudino                          | 27.344                   | 0,0                        | 1,3                        | 13º               | 28.562                   | 0,0                        | 1,3                        | 14º               |
| Carrapateira                           | 25.779                   | 0,0                        | 1,2                        | 15º               | 27.456                   | 0,0                        | 1,2                        | 15º               |
| <b>10ª Região: Sede Sousa</b>          | <b>1.447.181</b>         | <b>2,2</b>                 | <b>100,0</b>               | <b>-</b>          | <b>1.578.757</b>         | <b>2,3</b>                 | <b>100,0</b>               | <b>-</b>          |
| Sousa                                  | 1.111.339                | 1,7                        | 76,8                       | 1º                | 1.227.899                | 1,8                        | 77,8                       | 1º                |
| São José da Lagoa Tapada               | 58.805                   | 0,1                        | 4,1                        | 3º                | 62.416                   | 0,1                        | 4,0                        | 3º                |
| Nazarezinho                            | 58.108                   | 0,1                        | 4,0                        | 4º                | 59.035                   | 0,1                        | 3,7                        | 4º                |
| Marizópolis                            | 62.285                   | 0,1                        | 4,3                        | 2º                | 69.838                   | 0,1                        | 4,4                        | 2º                |
| Santa Cruz                             | 54.433                   | 0,1                        | 3,8                        | 5º                | 56.413                   | 0,1                        | 3,6                        | 5º                |
| Vieirópolis                            | 41.976                   | 0,1                        | 2,9                        | 6º                | 41.863                   | 0,1                        | 2,7                        | 6º                |
| São Francisco                          | 33.992                   | 0,1                        | 2,3                        | 7º                | 35.113                   | 0,1                        | 2,2                        | 7º                |
| Lastro                                 | 26.244                   | 0,0                        | 1,8                        | 8º                | 26.181                   | 0,0                        | 1,7                        | 8º                |

(Tabela 13)

| Divisão Geoadministrativa em 14 RGA's   | 2018                     |                            |                            |                   | 2019                     |                            |                            |                   |
|---|--------------------------|----------------------------|----------------------------|-------------------|--------------------------|----------------------------|----------------------------|-------------------|
|   | PIB Total (R\$ 1.000,00) | Participação no Estado (%) | Participação na Região (%) | Ranking na Região | PIB Total (R\$ 1.000,00) | Participação no Estado (%) | Participação na Região (%) | Ranking na Região |
| <b>11ª Região: Sede Princesa Isabel</b> | <b>676.569</b>           | <b>1,1</b>                 | <b>100,0</b>               | <b>-</b>          | <b>718.480</b>           | <b>1,1</b>                 | <b>100,0</b>               | <b>-</b>          |
| Princesa Isabel                         | 226.137                  | 0,4                        | 33,4                       | 1º                | 245.165                  | 0,4                        | 34,1                       | 1º                |
| Tavares                                 | 115.063                  | 0,2                        | 17,0                       | 2º                | 120.800                  | 0,2                        | 16,8                       | 2º                |
| Água Branca                             | 79.901                   | 0,1                        | 11,8                       | 3º                | 82.631                   | 0,1                        | 11,5                       | 4º                |
| Imaculada                               | 76.537                   | 0,1                        | 11,3                       | 4º                | 83.962                   | 0,1                        | 11,7                       | 3º                |
| Manaira                                 | 75.930                   | 0,1                        | 11,2                       | 5º                | 79.351                   | 0,1                        | 11,0                       | 5º                |
| Juru                                    | 73.573                   | 0,1                        | 10,9                       | 6º                | 75.900                   | 0,1                        | 10,6                       | 6º                |
| São José de Princesa                    | 29.428                   | 0,0                        | 4,3                        | 7º                | 30.671                   | 0,0                        | 4,3                        | 7º                |
| <b>12ª Região: Sede Itabaiana</b>       | <b>1.884.647</b>         | <b>2,9</b>                 | <b>100,0</b>               | <b>-</b>          | <b>1.979.249</b>         | <b>2,9</b>                 | <b>100,0</b>               | <b>-</b>          |
| Pedras de Fogo                          | 393.917                  | 0,6                        | 20,9                       | 1º                | 414.848                  | 0,6                        | 21,0                       | 1º                |
| Itabaiana                               | 287.143                  | 0,4                        | 15,2                       | 2º                | 308.420                  | 0,5                        | 15,6                       | 2º                |
| Ingá                                    | 165.950                  | 0,3                        | 8,8                        | 3º                | 179.566                  | 0,3                        | 9,1                        | 3º                |
| Gurinhém                                | 132.791                  | 0,2                        | 7,0                        | 4º                | 130.181                  | 0,2                        | 6,6                        | 5º                |
| Salgado de São Félix                    | 125.550                  | 0,2                        | 6,7                        | 6º                | 118.063                  | 0,2                        | 6,0                        | 7º                |
| Mogeyro                                 | 128.304                  | 0,2                        | 6,8                        | 5º                | 135.577                  | 0,2                        | 6,8                        | 4º                |
| Juripiranga                             | 97.969                   | 0,2                        | 5,2                        | 8º                | 103.622                  | 0,2                        | 5,2                        | 8º                |
| Itatuba                                 | 111.435                  | 0,2                        | 5,9                        | 7º                | 124.558                  | 0,2                        | 6,3                        | 6º                |
| Pilar                                   | 97.033                   | 0,2                        | 5,1                        | 9º                | 102.745                  | 0,2                        | 5,2                        | 9º                |
| Caldas Brandão                          | 66.658                   | 0,1                        | 3,5                        | 10º               | 72.590                   | 0,1                        | 3,7                        | 10º               |
| São Miguel de Taipu                     | 65.150                   | 0,1                        | 3,5                        | 11º               | 68.366                   | 0,1                        | 3,5                        | 11º               |
| Juarez Távora                           | 62.800                   | 0,1                        | 3,3                        | 12º               | 62.344                   | 0,1                        | 3,1                        | 13º               |
| Serra Redonda                           | 60.231                   | 0,1                        | 3,2                        | 13º               | 64.586                   | 0,1                        | 3,3                        | 12º               |
| São José dos Ramos                      | 47.511                   | 0,1                        | 2,5                        | 14º               | 48.512                   | 0,1                        | 2,5                        | 14º               |
| Riachão do Bacamarte                    | 42.205                   | 0,1                        | 2,2                        | 15º               | 45.272                   | 0,1                        | 2,3                        | 15º               |
| <b>13ª Região: Sede Pombal</b>          | <b>842.845</b>           | <b>1,3</b>                 | <b>100,0</b>               | <b>-</b>          | <b>887.923</b>           | <b>1,3</b>                 | <b>100,0</b>               | <b>-</b>          |
| Pombal                                  | 391.719                  | 0,6                        | 46,5                       | 1º                | 416.189                  | 0,6                        | 46,9                       | 1º                |
| Paulista                                | 133.547                  | 0,2                        | 15,8                       | 2º                | 137.899                  | 0,2                        | 15,5                       | 2º                |
| Aparecida                               | 77.956                   | 0,1                        | 9,2                        | 3º                | 85.432                   | 0,1                        | 9,6                        | 3º                |
| Condado                                 | 59.963                   | 0,1                        | 7,1                        | 4º                | 60.273                   | 0,1                        | 6,8                        | 4º                |
| São Bentinho                            | 46.242                   | 0,1                        | 5,5                        | 5º                | 48.864                   | 0,1                        | 5,5                        | 5º                |
| Lagoa                                   | 37.904                   | 0,1                        | 4,5                        | 6º                | 38.201                   | 0,1                        | 4,3                        | 6º                |
| Vista Serrana                           | 33.899                   | 0,1                        | 4,0                        | 7º                | 35.606                   | 0,1                        | 4,0                        | 7º                |
| Cajazeirinhas                           | 32.677                   | 0,1                        | 3,9                        | 8º                | 35.437                   | 0,1                        | 4,0                        | 8º                |
| São Domingos                            | 28.939                   | 0,0                        | 3,4                        | 9º                | 30.021                   | 0,0                        | 3,4                        | 9º                |
| <b>14ª Região: Sede Mamanguape</b>      | <b>1.863.533</b>         | <b>2,9</b>                 | <b>100,0</b>               | <b>-</b>          | <b>1.946.357</b>         | <b>2,9</b>                 | <b>100,0</b>               | <b>-</b>          |
| Mamanguape                              | 636.866                  | 1,0                        | 34,2                       | 1º                | 689.525                  | 1,0                        | 35,4                       | 1º                |
| Rio Tinto                               | 244.360                  | 0,4                        | 13,1                       | 2º                | 266.959                  | 0,4                        | 13,7                       | 2º                |
| Mataraca                                | 228.470                  | 0,4                        | 12,3                       | 3º                | 204.997                  | 0,3                        | 10,5                       | 3º                |
| Itapororoca                             | 172.664                  | 0,3                        | 9,3                        | 4º                | 183.107                  | 0,3                        | 9,4                        | 4º                |
| Jacaraú                                 | 125.942                  | 0,2                        | 6,8                        | 5º                | 135.671                  | 0,2                        | 7,0                        | 5º                |
| Baía da Traição                         | 85.945                   | 0,1                        | 4,6                        | 6º                | 88.944                   | 0,1                        | 4,6                        | 6º                |
| Marcação                                | 76.637                   | 0,1                        | 4,1                        | 7º                | 80.775                   | 0,1                        | 4,2                        | 7º                |
| Lagoa de Dentro                         | 72.719                   | 0,1                        | 3,9                        | 8º                | 74.439                   | 0,1                        | 3,8                        | 8º                |
| Capim                                   | 60.017                   | 0,1                        | 3,2                        | 10º               | 62.203                   | 0,1                        | 3,2                        | 9º                |
| Cuité de Mamanguape                     | 63.300                   | 0,1                        | 3,4                        | 9º                | 60.564                   | 0,1                        | 3,1                        | 10º               |
| Pedro Régis                             | 48.160                   | 0,1                        | 2,6                        | 12º               | 49.951                   | 0,1                        | 2,6                        | 11º               |
| Curral de Cima                          | 48.455                   | 0,1                        | 2,6                        | 11º               | 49.222                   | 0,1                        | 2,5                        | 12º               |

Fonte: IBGE/Órgãos Estaduais de Estatística/ Secretarias Estaduais de Governo- PIB dos Municípios 2019.

Elaboração: SEPLAG-PB, Gerência Executiva de Desenvolvimento Municipal e Regional (GEDMR).

Obs: Os dados do ano ora divulgado estarão sujeitos a revisão na publicação do próximo ano.

**Tabela 14.1 - Valor Adicionado Bruto dos setores econômicos, segundo as 14 Regiões Geoadministrativas do Estado da Paraíba e seus municípios - 2018**

| Divisão Geoadministrativa em 14 RGA's | Agropecuária 2018  |                            |                            |                | Indústria 2018     |                            |                            |                | Serviços Total 2018 |                            |                            |                |
|---------------------------------------|--------------------|----------------------------|----------------------------|----------------|--------------------|----------------------------|----------------------------|----------------|---------------------|----------------------------|----------------------------|----------------|
|                                       | VAB (R\$ 1.000,00) | Participação no Estado (%) | Participação na Região (%) | Rank na Região | VAB (R\$ 1.000,00) | Participação no Estado (%) | Participação na Região (%) | Rank na Região | VAB (R\$ 1.000,00)  | Participação no Estado (%) | Participação na Região (%) | Rank na Região |
| <b>Paraíba</b>                        | <b>2.263.879</b>   | <b>100,00</b>              | <b>-</b>                   | <b>-</b>       | <b>8.849.562</b>   | <b>100,00</b>              | <b>-</b>                   | <b>-</b>       | <b>46.095.869</b>   | <b>100,00</b>              | <b>-</b>                   | <b>-</b>       |
| <b>1ª Região: Sede João Pessoa</b>    | <b>339.047</b>     | <b>14,98</b>               | <b>100,00</b>              | <b>-</b>       | <b>4.826.950</b>   | <b>54,54</b>               | <b>100,00</b>              | <b>-</b>       | <b>20.963.298</b>   | <b>45,48</b>               | <b>100,00</b>              | <b>-</b>       |
| João Pessoa                           | 40.732             | 1,80                       | 12,01                      | 2º             | 3.113.639          | 35,18                      | 64,51                      | 1º             | 13.954.853          | 30,27                      | 66,57                      | 1º             |
| Cabedelo                              | 6.333              | 0,28                       | 1,87                       | 13º            | 488.394            | 5,52                       | 10,12                      | 3º             | 1.748.654           | 3,79                       | 8,34                       | 2º             |
| Santa Rita                            | 92.999             | 4,11                       | 27,43                      | 1º             | 613.754            | 6,94                       | 12,72                      | 2º             | 1.347.212           | 2,92                       | 6,43                       | 3º             |
| Bayeux                                | 6.829              | 0,30                       | 2,01                       | 12º            | 126.175            | 1,43                       | 2,61                       | 5º             | 1.047.052           | 2,27                       | 4,99                       | 5º             |
| Alhandra                              | 22.795             | 1,01                       | 6,72                       | 5º             | 86.731             | 0,98                       | 1,80                       | 6º             | 1.215.097           | 2,64                       | 5,80                       | 4º             |
| Conde                                 | 21.817             | 0,96                       | 6,43                       | 6º             | 180.411            | 2,04                       | 3,74                       | 4º             | 390.316             | 0,85                       | 1,86                       | 7º             |
| Sapé                                  | 32.396             | 1,43                       | 9,55                       | 4º             | 27.426             | 0,31                       | 0,57                       | 10º            | 445.231             | 0,97                       | 2,12                       | 6º             |
| Caaporã                               | 12.506             | 0,55                       | 3,69                       | 9º             | 62.530             | 0,71                       | 1,30                       | 7º             | 202.229             | 0,44                       | 0,96                       | 8º             |
| Pitimbu                               | 40.314             | 1,78                       | 11,89                      | 3º             | 57.600             | 0,65                       | 1,19                       | 8º             | 126.967             | 0,28                       | 0,61                       | 10º            |
| Mari                                  | 19.528             | 0,86                       | 5,76                       | 7º             | 10.899             | 0,12                       | 0,23                       | 11º            | 158.235             | 0,34                       | 0,75                       | 9º             |
| Lucena                                | 12.393             | 0,55                       | 3,66                       | 10º            | 45.046             | 0,51                       | 0,93                       | 9º             | 121.282             | 0,26                       | 0,58                       | 11º            |
| Cruz do Espírito Santo                | 14.920             | 0,66                       | 4,40                       | 8º             | 9.145              | 0,10                       | 0,19                       | 12º            | 103.365             | 0,22                       | 0,49                       | 12º            |
| Sobrado                               | 11.355             | 0,50                       | 3,35                       | 11º            | 3.889              | 0,04                       | 0,08                       | 13º            | 65.778              | 0,14                       | 0,31                       | 13º            |
| Riachão do Poço                       | 4.131              | 0,18                       | 1,22                       | 14º            | 1.309              | 0,01                       | 0,03                       | 14º            | 37.027              | 0,08                       | 0,18                       | 14º            |
| <b>2ª Região: Sede Guarabira</b>      | <b>279.982</b>     | <b>12,37</b>               | <b>100,00</b>              | <b>-</b>       | <b>248.874</b>     | <b>2,81</b>                | <b>100,00</b>              | <b>-</b>       | <b>2.407.212</b>    | <b>5,22</b>                | <b>100,00</b>              | <b>-</b>       |
| Guarabira                             | 21.980             | 0,97                       | 7,85                       | 3º             | 149.024            | 1,68                       | 59,88                      | 1º             | 680.676             | 1,48                       | 28,28                      | 1º             |
| Solânea                               | 10.183             | 0,45                       | 3,64                       | 10º            | 12.482             | 0,14                       | 5,02                       | 3º             | 231.584             | 0,50                       | 9,62                       | 2º             |
| Bananeiras                            | 52.947             | 2,34                       | 18,91                      | 1º             | 10.558             | 0,12                       | 4,24                       | 4º             | 166.694             | 0,36                       | 6,92                       | 3º             |
| Araruna                               | 12.380             | 0,55                       | 4,42                       | 8º             | 6.806              | 0,08                       | 2,73                       | 5º             | 139.127             | 0,30                       | 5,78                       | 4º             |
| Belém                                 | 6.769              | 0,30                       | 2,42                       | 13º            | 20.272             | 0,23                       | 8,15                       | 2º             | 137.936             | 0,30                       | 5,73                       | 5º             |
| Araçagi                               | 27.454             | 1,21                       | 9,81                       | 2º             | 6.031              | 0,07                       | 2,42                       | 6º             | 115.810             | 0,25                       | 4,81                       | 6º             |
| Cacimba de Dentro                     | 6.427              | 0,28                       | 2,30                       | 14º            | 4.681              | 0,05                       | 1,88                       | 7º             | 112.236             | 0,24                       | 4,66                       | 7º             |
| Alagoinha                             | 9.832              | 0,43                       | 3,51                       | 11º            | 3.437              | 0,04                       | 1,38                       | 10º            | 92.734              | 0,20                       | 3,85                       | 8º             |
| Pirpirituba                           | 5.918              | 0,26                       | 2,11                       | 15º            | 3.622              | 0,04                       | 1,46                       | 9º             | 74.534              | 0,16                       | 3,10                       | 9º             |
| Dona Inês                             | 4.691              | 0,21                       | 1,68                       | 19º            | 2.627              | 0,03                       | 1,06                       | 13º            | 70.497              | 0,15                       | 2,93                       | 10º            |
| Tacima                                | 7.256              | 0,32                       | 2,59                       | 12º            | 1.688              | 0,02                       | 0,68                       | 19º            | 65.721              | 0,14                       | 2,73                       | 11º            |
| Mulungu                               | 14.875             | 0,66                       | 5,31                       | 6º             | 4.176              | 0,05                       | 1,68                       | 8º             | 54.980              | 0,12                       | 2,28                       | 12º            |
| Borborema                             | 17.927             | 0,79                       | 6,40                       | 5º             | 1.610              | 0,02                       | 0,65                       | 21º            | 38.510              | 0,08                       | 1,60                       | 18º            |
| Piões                                 | 20.482             | 0,90                       | 7,32                       | 4º             | 2.356              | 0,03                       | 0,95                       | 15º            | 50.772              | 0,11                       | 2,11                       | 13º            |
| Caiçara                               | 4.504              | 0,20                       | 1,61                       | 22º            | 2.661              | 0,03                       | 1,07                       | 12º            | 48.102              | 0,10                       | 2,00                       | 15º            |
| Casserengue                           | 5.698              | 0,25                       | 2,04                       | 17º            | 2.256              | 0,03                       | 0,91                       | 16º            | 50.570              | 0,11                       | 2,10                       | 14º            |
| Serraria                              | 14.310             | 0,63                       | 5,11                       | 7º             | 2.063              | 0,02                       | 0,83                       | 17º            | 39.865              | 0,09                       | 1,66                       | 17º            |
| Cuitegi                               | 4.612              | 0,20                       | 1,65                       | 20º            | 2.914              | 0,03                       | 1,17                       | 11º            | 47.141              | 0,10                       | 1,96                       | 16º            |
| Pilõesinhos                           | 10.452             | 0,46                       | 3,73                       | 9º             | 1.537              | 0,02                       | 0,62                       | 22º            | 34.516              | 0,07                       | 1,43                       | 20º            |
| Sertãozinho                           | 5.830              | 0,26                       | 2,08                       | 16º            | 2.422              | 0,03                       | 0,97                       | 14º            | 37.319              | 0,08                       | 1,55                       | 19º            |
| Duas Estradas                         | 5.343              | 0,24                       | 1,91                       | 18º            | 1.731              | 0,02                       | 0,70                       | 18º            | 30.888              | 0,07                       | 1,28                       | 22º            |
| Logradouro                            | 4.584              | 0,20                       | 1,64                       | 21º            | 1.399              | 0,02                       | 0,56                       | 23º            | 32.652              | 0,07                       | 1,36                       | 21º            |
| Serra da Raiz                         | 3.450              | 0,15                       | 1,23                       | 23º            | 1.627              | 0,02                       | 0,65                       | 20º            | 26.190              | 0,06                       | 1,09                       | 24º            |
| Riachão                               | 2.076              | 0,09                       | 0,74                       | 24º            | 896                | 0,01                       | 0,36                       | 24º            | 28.159              | 0,06                       | 1,17                       | 23º            |

(Tabela 14.1)

| Divisão Geoadministrativa em 14 RGA's | Agropecuária 2018  |                            |                            |                | Indústria 2018     |                            |                            |                | Serviços Total 2018 |                            |                            |                |
|---------------------------------------|--------------------|----------------------------|----------------------------|----------------|--------------------|----------------------------|----------------------------|----------------|---------------------|----------------------------|----------------------------|----------------|
|                                       | VAB (R\$ 1.000,00) | Participação no Estado (%) | Participação na Região (%) | Rank na Região | VAB (R\$ 1.000,00) | Participação no Estado (%) | Participação na Região (%) | Rank na Região | VAB (R\$ 1.000,00)  | Participação no Estado (%) | Participação na Região (%) | Rank na Região |
| <b>3ª Região: Sede Campina Grande</b> | <b>585.357</b>     | <b>25,86</b>               | <b>100,00</b>              | <b>-</b>       | <b>2.394.816</b>   | <b>27,06</b>               | <b>100,00</b>              | <b>-</b>       | <b>9.529.742</b>    | <b>20,67</b>               | <b>100,00</b>              | <b>-</b>       |
| Campina Grande                        | 28.235             | 1,25                       | 4,82                       | 6º             | 2.024.613          | 22,88                      | 84,54                      | 1º             | 5.997.530           | 13,01                      | 62,93                      | 1º             |
| Queimadas                             | 18.131             | 0,80                       | 3,10                       | 9º             | 86.136             | 0,97                       | 3,60                       | 2º             | 338.152             | 0,73                       | 3,55                       | 2º             |
| Esperança                             | 14.955             | 0,66                       | 2,55                       | 12º            | 16.285             | 0,18                       | 0,68                       | 5º             | 317.490             | 0,69                       | 3,33                       | 3º             |
| Lagoa Seca                            | 39.846             | 1,76                       | 6,81                       | 3º             | 15.240             | 0,17                       | 0,64                       | 7º             | 203.284             | 0,44                       | 2,13                       | 5º             |
| Alagoa Nova                           | 83.342             | 3,68                       | 14,24                      | 1º             | 44.906             | 0,51                       | 1,88                       | 4º             | 146.998             | 0,32                       | 1,54                       | 7º             |
| Alagoa Grande                         | 20.812             | 0,92                       | 3,56                       | 7º             | 11.708             | 0,13                       | 0,49                       | 10º            | 210.051             | 0,46                       | 2,20                       | 4º             |
| Pocinhos                              | 68.064             | 3,01                       | 11,63                      | 2º             | 13.594             | 0,15                       | 0,57                       | 9º             | 140.748             | 0,31                       | 1,48                       | 9º             |
| Areia                                 | 34.101             | 1,51                       | 5,83                       | 5º             | 14.511             | 0,16                       | 0,61                       | 8º             | 169.244             | 0,37                       | 1,78                       | 6º             |
| Boqueirão                             | 35.931             | 1,59                       | 6,14                       | 4º             | 15.266             | 0,17                       | 0,64                       | 6º             | 137.075             | 0,30                       | 1,44                       | 11º            |
| Soledade                              | 20.063             | 0,89                       | 3,43                       | 8º             | 9.041              | 0,10                       | 0,38                       | 11º            | 126.194             | 0,27                       | 1,32                       | 13º            |
| Remígio                               | 11.404             | 0,50                       | 1,95                       | 17º            | 6.424              | 0,07                       | 0,27                       | 16º            | 139.263             | 0,30                       | 1,46                       | 10º            |
| Juazeirinho                           | 7.904              | 0,35                       | 1,35                       | 23º            | 9.036              | 0,10                       | 0,38                       | 12º            | 142.644             | 0,31                       | 1,50                       | 8º             |
| Aroeiras                              | 8.685              | 0,38                       | 1,48                       | 22º            | 3.840              | 0,04                       | 0,16                       | 18º            | 134.928             | 0,29                       | 1,42                       | 12º            |
| Boa Vista                             | 11.859             | 0,52                       | 2,03                       | 15º            | 56.372             | 0,64                       | 2,35                       | 3º             | 69.447              | 0,15                       | 0,73                       | 20º            |
| Taperoá                               | 11.540             | 0,51                       | 1,97                       | 16º            | 7.438              | 0,08                       | 0,31                       | 14º            | 98.700              | 0,21                       | 1,04                       | 14º            |
| Massaranduba                          | 9.480              | 0,42                       | 1,62                       | 21º            | 8.790              | 0,10                       | 0,37                       | 13º            | 85.330              | 0,19                       | 0,90                       | 16º            |
| Arara                                 | 6.040              | 0,27                       | 1,03                       | 28º            | 2.378              | 0,03                       | 0,10                       | 25º            | 87.405              | 0,19                       | 0,92                       | 15º            |
| Puxinanã                              | 10.612             | 0,47                       | 1,81                       | 18º            | 4.610              | 0,05                       | 0,19                       | 17º            | 84.492              | 0,18                       | 0,89                       | 17º            |
| Fagundes                              | 7.022              | 0,31                       | 1,20                       | 25º            | 3.497              | 0,04                       | 0,15                       | 20º            | 77.986              | 0,17                       | 0,82                       | 18º            |
| São Sebastião de Lagoa de Roça        | 9.694              | 0,43                       | 1,66                       | 19º            | 3.628              | 0,04                       | 0,15                       | 19º            | 77.321              | 0,17                       | 0,81                       | 19º            |
| Natuba                                | 9.640              | 0,43                       | 1,65                       | 20º            | 2.523              | 0,03                       | 0,11                       | 24º            | 67.371              | 0,15                       | 0,71                       | 21º            |
| Umbuzeiro                             | 6.042              | 0,27                       | 1,03                       | 27º            | 2.581              | 0,03                       | 0,11                       | 23º            | 63.180              | 0,14                       | 0,66                       | 22º            |
| Montadas                              | 5.422              | 0,24                       | 0,93                       | 30º            | 1.256              | 0,01                       | 0,05                       | 35º            | 38.881              | 0,08                       | 0,41                       | 29º            |
| Barra de Santana                      | 15.188             | 0,67                       | 2,59                       | 11º            | 1.735              | 0,02                       | 0,07                       | 28º            | 54.627              | 0,12                       | 0,57                       | 23º            |
| Gado Bravo                            | 7.712              | 0,34                       | 1,32                       | 24º            | 1.417              | 0,02                       | 0,06                       | 33º            | 53.835              | 0,12                       | 0,56                       | 24º            |
| Livramento                            | 3.590              | 0,16                       | 0,61                       | 34º            | 2.105              | 0,02                       | 0,09                       | 26º            | 49.080              | 0,11                       | 0,52                       | 25º            |
| Caturité                              | 6.913              | 0,31                       | 1,18                       | 26º            | 6.682              | 0,08                       | 0,28                       | 15º            | 38.682              | 0,08                       | 0,41                       | 30º            |
| Areial                                | 2.110              | 0,09                       | 0,36                       | 35º            | 1.542              | 0,02                       | 0,06                       | 30º            | 46.706              | 0,10                       | 0,49                       | 26º            |
| Santa Cecília                         | 5.312              | 0,23                       | 0,91                       | 31º            | 1.570              | 0,02                       | 0,07                       | 29º            | 44.635              | 0,10                       | 0,47                       | 27º            |
| Cabaceiras                            | 13.644             | 0,60                       | 2,33                       | 13º            | 2.726              | 0,03                       | 0,11                       | 22º            | 37.674              | 0,08                       | 0,40                       | 31º            |
| Barra de São Miguel                   | 16.950             | 0,75                       | 2,90                       | 10º            | 1.517              | 0,02                       | 0,06                       | 31º            | 39.250              | 0,09                       | 0,41                       | 28º            |
| Matinhas                              | 13.475             | 0,60                       | 2,30                       | 14º            | 1.473              | 0,02                       | 0,06                       | 32º            | 31.113              | 0,07                       | 0,33                       | 33º            |
| Alcantil                              | 4.448              | 0,20                       | 0,76                       | 33º            | 1.138              | 0,01                       | 0,05                       | 36º            | 35.773              | 0,08                       | 0,38                       | 32º            |
| Assunção                              | 1.745              | 0,08                       | 0,30                       | 37º            | 3.496              | 0,04                       | 0,15                       | 21º            | 30.330              | 0,07                       | 0,32                       | 34º            |
| Olivedos                              | 5.446              | 0,24                       | 0,93                       | 29º            | 1.338              | 0,02                       | 0,06                       | 34º            | 28.749              | 0,06                       | 0,30                       | 35º            |
| Tenório                               | 1.649              | 0,07                       | 0,28                       | 39º            | 1.977              | 0,02                       | 0,08                       | 27º            | 23.644              | 0,05                       | 0,25                       | 36º            |
| Algodão de Jandáira                   | 1.813              | 0,08                       | 0,31                       | 36º            | 707                | 0,01                       | 0,03                       | 38º            | 22.589              | 0,05                       | 0,24                       | 37º            |
| São Domingos do Cariri                | 1.674              | 0,07                       | 0,29                       | 38º            | 1.061              | 0,01                       | 0,04                       | 37º            | 20.453              | 0,04                       | 0,21                       | 38º            |
| Riacho de Santo Antônio               | 4.865              | 0,21                       | 0,83                       | 32º            | 659                | 0,01                       | 0,03                       | 39º            | 18.886              | 0,04                       | 0,20                       | 39º            |
| <b>4ª Região: Sede Cuité</b>          | <b>68.031</b>      | <b>3,01</b>                | <b>100,00</b>              | <b>-</b>       | <b>42.685</b>      | <b>0,48</b>                | <b>100,00</b>              | <b>-</b>       | <b>835.735</b>      | <b>1,81</b>                | <b>100,00</b>              | <b>-</b>       |
| Cuité                                 | 18.901             | 0,83                       | 27,78                      | 1º             | 6.654              | 0,08                       | 15,59                      | 3º             | 165.798             | 0,36                       | 19,84                      | 1º             |
| Picuí                                 | 9.463              | 0,42                       | 13,91                      | 3º             | 7.614              | 0,09                       | 17,84                      | 2º             | 153.745             | 0,33                       | 18,40                      | 2º             |
| Barra de Santa Rosa                   | 13.129             | 0,58                       | 19,30                      | 2º             | 5.430              | 0,06                       | 12,72                      | 4º             | 103.186             | 0,22                       | 12,35                      | 3º             |
| Nova Floresta                         | 2.788              | 0,12                       | 4,10                       | 7º             | 2.705              | 0,03                       | 6,34                       | 6º             | 74.874              | 0,16                       | 8,96                       | 4º             |
| Pedra Lavrada                         | 5.440              | 0,24                       | 8,00                       | 5º             | 8.843              | 0,10                       | 20,72                      | 1º             | 54.376              | 0,12                       | 6,51                       | 6º             |
| São Vicente do Seridó                 | 3.351              | 0,15                       | 4,93                       | 6º             | 2.195              | 0,02                       | 5,14                       | 8º             | 65.150              | 0,14                       | 7,80                       | 5º             |
| Cubati                                | 6.487              | 0,29                       | 9,54                       | 4º             | 2.687              | 0,03                       | 6,29                       | 7º             | 53.847              | 0,12                       | 6,44                       | 7º             |
| Damião                                | 2.356              | 0,10                       | 3,46                       | 8º             | 1.002              | 0,01                       | 2,35                       | 10º            | 37.547              | 0,08                       | 4,49                       | 8º             |
| Nova Palmeira                         | 2.234              | 0,10                       | 3,28                       | 9º             | 2.752              | 0,03                       | 6,45                       | 5º             | 35.166              | 0,08                       | 4,21                       | 10º            |
| Baraúna                               | 1.391              | 0,06                       | 2,04                       | 10º            | 1.039              | 0,01                       | 2,43                       | 9º             | 37.351              | 0,08                       | 4,47                       | 9º             |
| Sossêgo                               | 1.133              | 0,05                       | 1,67                       | 12º            | 875                | 0,01                       | 2,05                       | 12º            | 29.343              | 0,06                       | 3,51                       | 11º            |
| Frei Martinho                         | 1.357              | 0,06                       | 1,99                       | 11º            | 889                | 0,01                       | 2,08                       | 11º            | 25.353              | 0,05                       | 3,03                       | 12º            |

(Tabela 14.1)

| Divisão Geoadministrativa em 14 RGA's | Agropecuária 2018  |                            |                            |                | Indústria 2018     |                            |                            |                | Serviços Total 2018 |                            |                            |                |
|---------------------------------------|--------------------|----------------------------|----------------------------|----------------|--------------------|----------------------------|----------------------------|----------------|---------------------|----------------------------|----------------------------|----------------|
|                                       | VAB (R\$ 1.000,00) | Participação no Estado (%) | Participação na Região (%) | Rank na Região | VAB (R\$ 1.000,00) | Participação no Estado (%) | Participação na Região (%) | Rank na Região | VAB (R\$ 1.000,00)  | Participação no Estado (%) | Participação na Região (%) | Rank na Região |
| <b>5ª Região: Sede Monteiro</b>       | <b>97.584</b>      | <b>4,31</b>                | <b>100,00</b>              | <b>-</b>       | <b>68.053</b>      | <b>0,77</b>                | <b>100,00</b>              | <b>-</b>       | <b>1.109.565</b>    | <b>2,41</b>                | <b>100,00</b>              | <b>-</b>       |
| Monteiro                              | 17.993             | 0,79                       | 18,44                      | 1º             | 31.013             | 0,35                       | 45,57                      | 1º             | 444.382             | 0,96                       | 40,05                      | 1º             |
| Sumé                                  | 12.687             | 0,56                       | 13,00                      | 3º             | 10.477             | 0,12                       | 15,40                      | 2º             | 138.648             | 0,30                       | 12,50                      | 2º             |
| Serra Branca                          | 5.664              | 0,25                       | 5,80                       | 6º             | 5.044              | 0,06                       | 7,41                       | 3º             | 107.214             | 0,23                       | 9,66                       | 3º             |
| Camalaú                               | 5.305              | 0,23                       | 5,44                       | 7º             | 2.673              | 0,03                       | 3,93                       | 5º             | 51.246              | 0,11                       | 4,62                       | 4º             |
| Congo                                 | 6.971              | 0,31                       | 7,14                       | 4º             | 2.238              | 0,03                       | 3,29                       | 6º             | 39.578              | 0,09                       | 3,57                       | 5º             |
| Prata                                 | 15.465             | 0,68                       | 15,85                      | 2º             | 2.915              | 0,03                       | 4,28                       | 4º             | 32.583              | 0,07                       | 2,94                       | 7º             |
| São João do Cariri                    | 6.384              | 0,28                       | 6,54                       | 5º             | 1.804              | 0,02                       | 2,65                       | 7º             | 34.660              | 0,08                       | 3,12                       | 6º             |
| Caraúbas                              | 3.074              | 0,14                       | 3,15                       | 10º            | 1.222              | 0,01                       | 1,80                       | 10º            | 30.714              | 0,07                       | 2,77                       | 8º             |
| São João do Tigre                     | 3.003              | 0,13                       | 3,08                       | 11º            | 830                | 0,01                       | 1,22                       | 16º            | 30.194              | 0,07                       | 2,72                       | 9º             |
| Gurjão                                | 2.565              | 0,11                       | 2,63                       | 13º            | 1.585              | 0,02                       | 2,33                       | 9º             | 26.344              | 0,06                       | 2,37                       | 11º            |
| Ouro Velho                            | 3.273              | 0,14                       | 3,35                       | 9º             | 1.156              | 0,01                       | 1,70                       | 11º            | 25.116              | 0,05                       | 2,26                       | 13º            |
| São Sebastião do Umbuzeiro            | 3.490              | 0,15                       | 3,58                       | 8º             | 972                | 0,01                       | 1,43                       | 14º            | 26.923              | 0,06                       | 2,43                       | 10º            |
| São José dos Cordeiros                | 2.663              | 0,12                       | 2,73                       | 12º            | 1.762              | 0,02                       | 2,59                       | 8º             | 25.406              | 0,06                       | 2,29                       | 12º            |
| Santo André                           | 2.170              | 0,10                       | 2,22                       | 15º            | 738                | 0,01                       | 1,08                       | 17º            | 21.704              | 0,05                       | 1,96                       | 15º            |
| Amparo                                | 1.585              | 0,07                       | 1,62                       | 16º            | 1.078              | 0,01                       | 1,58                       | 12º            | 21.884              | 0,05                       | 1,97                       | 14º            |
| Zabelê                                | 2.500              | 0,11                       | 2,56                       | 14º            | 874                | 0,01                       | 1,28                       | 15º            | 19.670              | 0,04                       | 1,77                       | 16º            |
| Coxixola                              | 1.400              | 0,06                       | 1,43                       | 17º            | 1.042              | 0,01                       | 1,53                       | 13º            | 17.073              | 0,04                       | 1,54                       | 17º            |
| Parari                                | 1.392              | 0,06                       | 1,43                       | 18º            | 630                | 0,01                       | 0,93                       | 18º            | 16.224              | 0,04                       | 1,46                       | 18º            |
| <b>6ª Região: Sede Patos</b>          | <b>89.585</b>      | <b>3,96</b>                | <b>100,00</b>              | <b>-</b>       | <b>285.358</b>     | <b>3,22</b>                | <b>100,00</b>              | <b>-</b>       | <b>2.307.091</b>    | <b>5,00</b>                | <b>100,00</b>              | <b>-</b>       |
| Patos                                 | 10.215             | 0,45                       | 11,40                      | 2º             | 147.588            | 1,67                       | 51,72                      | 1º             | 1.374.467           | 2,98                       | 59,58                      | 1º             |
| Santa Luzia                           | 5.290              | 0,23                       | 5,90                       | 5º             | 37.640             | 0,43                       | 13,19                      | 3º             | 154.842             | 0,34                       | 6,71                       | 2º             |
| Teixeira                              | 15.430             | 0,68                       | 17,22                      | 1º             | 5.999              | 0,07                       | 2,10                       | 5º             | 109.732             | 0,24                       | 4,76                       | 3º             |
| Junco do Seridó                       | 3.149              | 0,14                       | 3,51                       | 12º            | 9.625              | 0,11                       | 3,37                       | 4º             | 53.390              | 0,12                       | 2,31                       | 5º             |
| São Mamede                            | 6.936              | 0,31                       | 7,74                       | 4º             | 4.569              | 0,05                       | 1,60                       | 7º             | 56.157              | 0,12                       | 2,43                       | 4º             |
| São José de Espinharas                | 8.990              | 0,40                       | 10,04                      | 3º             | 4.588              | 0,05                       | 1,61                       | 6º             | 32.676              | 0,07                       | 1,42                       | 13º            |
| Desterro                              | 2.845              | 0,13                       | 3,18                       | 14º            | 2.231              | 0,03                       | 0,78                       | 11º            | 52.633              | 0,11                       | 2,28                       | 6º             |
| Cacimbas                              | 2.376              | 0,10                       | 2,65                       | 16º            | 1.978              | 0,02                       | 0,69                       | 12º            | 48.321              | 0,10                       | 2,09                       | 8º             |
| Malta                                 | 3.303              | 0,15                       | 3,69                       | 10º            | 3.430              | 0,04                       | 1,20                       | 9º             | 43.845              | 0,10                       | 1,90                       | 10º            |
| Maturéia                              | 2.814              | 0,12                       | 3,14                       | 15º            | 1.350              | 0,02                       | 0,47                       | 15º            | 45.298              | 0,10                       | 1,96                       | 9º             |
| Santa Teresinha                       | 4.587              | 0,20                       | 5,12                       | 6º             | 2.257              | 0,03                       | 0,79                       | 10º            | 35.483              | 0,08                       | 1,54                       | 11º            |
| São José do Sabugi                    | 3.682              | 0,16                       | 4,11                       | 8º             | 49.569             | 0,56                       | 17,37                      | 2º             | 49.071              | 0,11                       | 2,13                       | 7º             |
| Catingueira                           | 3.194              | 0,14                       | 3,57                       | 11º            | 3.856              | 0,04                       | 1,35                       | 8º             | 34.364              | 0,07                       | 1,49                       | 12º            |
| Mãe d'Água                            | 1.131              | 0,05                       | 1,26                       | 18º            | 855                | 0,01                       | 0,30                       | 20º            | 29.747              | 0,06                       | 1,29                       | 14º            |
| Cacimba de Areia                      | 3.625              | 0,16                       | 4,05                       | 9º             | 1.864              | 0,02                       | 0,65                       | 13º            | 27.468              | 0,06                       | 1,19                       | 16º            |
| Ermas                                 | 4.039              | 0,18                       | 4,51                       | 7º             | 1.107              | 0,01                       | 0,39                       | 18º            | 27.732              | 0,06                       | 1,20                       | 15º            |
| Várzea                                | 3.036              | 0,13                       | 3,39                       | 13º            | 1.784              | 0,02                       | 0,63                       | 14º            | 24.161              | 0,05                       | 1,05                       | 19º            |
| Salgadinho                            | 1.033              | 0,05                       | 1,15                       | 20º            | 833                | 0,01                       | 0,29                       | 21º            | 24.509              | 0,05                       | 1,06                       | 18º            |
| Passagem                              | 1.050              | 0,05                       | 1,17                       | 19º            | 1.308              | 0,01                       | 0,46                       | 16º            | 20.408              | 0,04                       | 0,88                       | 20º            |
| São José do Bonfim                    | 1.160              | 0,05                       | 1,29                       | 17º            | 1.092              | 0,01                       | 0,38                       | 19º            | 24.977              | 0,05                       | 1,08                       | 17º            |
| Quixaba                               | 894                | 0,04                       | 1,00                       | 21º            | 1.125              | 0,01                       | 0,39                       | 17º            | 19.722              | 0,04                       | 0,85                       | 21º            |
| Areia de Baraúnas                     | 807                | 0,04                       | 0,90                       | 22º            | 710                | 0,01                       | 0,25                       | 22º            | 18.092              | 0,04                       | 0,78                       | 22º            |

(Tabela 14.1)

| Divisão Geoadministrativa em 14 RGA's  | Agropecuária 2018  |                            |                            |                | Indústria 2018     |                            |                            |                | Serviços Total 2018 |                            |                            |                |
|--|--------------------|----------------------------|----------------------------|----------------|--------------------|----------------------------|----------------------------|----------------|---------------------|----------------------------|----------------------------|----------------|
|  | VAB (R\$ 1.000,00) | Participação no Estado (%) | Participação na Região (%) | Rank na Região | VAB (R\$ 1.000,00) | Participação no Estado (%) | Participação na Região (%) | Rank na Região | VAB (R\$ 1.000,00)  | Participação no Estado (%) | Participação na Região (%) | Rank na Região |
| <b>7ª Região: Sede Itaporanga</b>      | <b>110.382</b>     | <b>4,88</b>                | <b>100,00</b>              | <b>-</b>       | <b>70.061</b>      | <b>0,79</b>                | <b>100,00</b>              | <b>-</b>       | <b>1.137.617</b>    | <b>2,47</b>                | <b>100,00</b>              | <b>-</b>       |
| Itaporanga                             | 10.192             | 0,45                       | 9,23                       | 4º             | 23.142             | 0,26                       | 33,03                      | 1º             | 222.548             | 0,48                       | 19,56                      | 1º             |
| Piancó                                 | 13.907             | 0,61                       | 12,60                      | 2º             | 8.281              | 0,09                       | 11,82                      | 2º             | 153.073             | 0,33                       | 13,46                      | 2º             |
| Conceição                              | 10.922             | 0,48                       | 9,89                       | 3º             | 7.674              | 0,09                       | 10,95                      | 3º             | 143.419             | 0,31                       | 12,61                      | 3º             |
| Coremas                                | 23.331             | 1,03                       | 21,14                      | 1º             | 7.247              | 0,08                       | 10,34                      | 4º             | 109.539             | 0,24                       | 9,63                       | 4º             |
| Santana dos Garrotes                   | 5.725              | 0,25                       | 5,19                       | 5º             | 2.027              | 0,02                       | 2,89                       | 9º             | 46.417              | 0,10                       | 4,08                       | 5º             |
| Igaracy                                | 5.180              | 0,23                       | 4,69                       | 7º             | 2.342              | 0,03                       | 3,34                       | 7º             | 44.262              | 0,10                       | 3,89                       | 8º             |
| Diamante                               | 3.644              | 0,16                       | 3,30                       | 11º            | 2.291              | 0,03                       | 3,27                       | 8º             | 45.214              | 0,10                       | 3,97                       | 7º             |
| Ibiara                                 | 4.084              | 0,18                       | 3,70                       | 9º             | 2.556              | 0,03                       | 3,65                       | 6º             | 40.114              | 0,09                       | 3,53                       | 11º            |
| Olho d'Água                            | 5.266              | 0,23                       | 4,77                       | 6º             | 1.987              | 0,02                       | 2,84                       | 11º            | 45.307              | 0,10                       | 3,98                       | 6º             |
| Aguiar                                 | 4.696              | 0,21                       | 4,25                       | 8º             | 2.641              | 0,03                       | 3,77                       | 5º             | 37.160              | 0,08                       | 3,27                       | 13º            |
| Serra Grande                           | 1.856              | 0,08                       | 1,68                       | 18º            | 1.034              | 0,01                       | 1,48                       | 15º            | 24.161              | 0,05                       | 2,12                       | 17º            |
| Nova Olinda                            | 2.651              | 0,12                       | 2,40                       | 16º            | 2.007              | 0,02                       | 2,86                       | 10º            | 42.194              | 0,09                       | 3,71                       | 9º             |
| São José de Caiana                     | 3.527              | 0,16                       | 3,19                       | 12º            | 1.568              | 0,02                       | 2,24                       | 13º            | 40.917              | 0,09                       | 3,60                       | 10º            |
| Boa Ventura                            | 2.954              | 0,13                       | 2,68                       | 14º            | 1.590              | 0,02                       | 2,27                       | 12º            | 37.543              | 0,08                       | 3,30                       | 12º            |
| Santana de Mangueira                   | 3.866              | 0,17                       | 3,50                       | 10º            | 1.427              | 0,02                       | 2,04                       | 14º            | 35.942              | 0,08                       | 3,16                       | 14º            |
| Pedra Branca                           | 2.532              | 0,11                       | 2,29                       | 17º            | 943                | 0,01                       | 1,35                       | 16º            | 26.457              | 0,06                       | 2,33                       | 15º            |
| Santa Inês                             | 3.253              | 0,14                       | 2,95                       | 13º            | 734                | 0,01                       | 1,05                       | 17º            | 25.126              | 0,05                       | 2,21                       | 16º            |
| Curral Velho                           | 2.795              | 0,12                       | 2,53                       | 15º            | 568                | 0,01                       | 0,81                       | 18º            | 18.224              | 0,04                       | 1,60                       | 18º            |
| <b>8ª Região: Sede Catolé do Rocha</b> | <b>51.223</b>      | <b>2,26</b>                | <b>100,00</b>              | <b>-</b>       | <b>101.314</b>     | <b>1,14</b>                | <b>100,00</b>              | <b>-</b>       | <b>1.043.622</b>    | <b>2,26</b>                | <b>100,00</b>              | <b>-</b>       |
| São Bento                              | 7.677              | 0,34                       | 14,99                      | 2º             | 45.868             | 0,52                       | 45,27                      | 1º             | 333.489             | 0,72                       | 31,95                      | 1º             |
| Catolé do Rocha                        | 8.718              | 0,39                       | 17,02                      | 1º             | 30.776             | 0,35                       | 30,38                      | 2º             | 317.233             | 0,69                       | 30,40                      | 2º             |
| Brejo do Cruz                          | 5.076              | 0,22                       | 9,91                       | 6º             | 8.334              | 0,09                       | 8,23                       | 3º             | 104.526             | 0,23                       | 10,02                      | 3º             |
| Riacho dos Cavalos                     | 5.754              | 0,25                       | 11,23                      | 5º             | 5.449              | 0,06                       | 5,38                       | 4º             | 58.718              | 0,13                       | 5,63                       | 4º             |
| Belém do Brejo do Cruz                 | 6.274              | 0,28                       | 12,25                      | 4º             | 2.245              | 0,03                       | 2,22                       | 6º             | 53.926              | 0,12                       | 5,17                       | 5º             |
| Jericó                                 | 6.840              | 0,30                       | 13,35                      | 3º             | 2.993              | 0,03                       | 2,95                       | 5º             | 52.143              | 0,11                       | 5,00                       | 6º             |
| Brejo dos Santos                       | 2.327              | 0,10                       | 4,54                       | 9º             | 2.210              | 0,02                       | 2,18                       | 7º             | 47.093              | 0,10                       | 4,51                       | 7º             |
| Bom Sucesso                            | 4.094              | 0,18                       | 7,99                       | 7º             | 1.628              | 0,02                       | 1,61                       | 8º             | 34.416              | 0,07                       | 3,30                       | 8º             |
| Mato Grosso                            | 1.419              | 0,06                       | 2,77                       | 10º            | 980                | 0,01                       | 0,97                       | 9º             | 22.773              | 0,05                       | 2,18                       | 9º             |
| São José do Brejo do Cruz              | 3.044              | 0,13                       | 5,94                       | 8º             | 831                | 0,01                       | 0,82                       | 10º            | 19.305              | 0,04                       | 1,85                       | 10º            |
| <b>9ª Região: Sede Cajazeiras</b>      | <b>79.997</b>      | <b>3,53</b>                | <b>100,00</b>              | <b>-</b>       | <b>134.067</b>     | <b>1,51</b>                | <b>100,00</b>              | <b>-</b>       | <b>1.737.668</b>    | <b>3,77</b>                | <b>100,00</b>              | <b>-</b>       |
| Cajazeiras                             | 15.186             | 0,67                       | 18,98                      | 1º             | 86.350             | 0,98                       | 64,41                      | 1º             | 823.037             | 1,79                       | 47,36                      | 1º             |
| São José de Piranhas                   | 13.217             | 0,58                       | 16,52                      | 2º             | 8.803              | 0,10                       | 6,57                       | 3º             | 156.564             | 0,34                       | 9,01                       | 2º             |
| São João do Rio do Peixe               | 10.994             | 0,49                       | 13,74                      | 3º             | 8.012              | 0,09                       | 5,98                       | 4º             | 150.570             | 0,33                       | 8,67                       | 3º             |
| Uiraúna                                | 5.423              | 0,24                       | 6,78                       | 6º             | 8.863              | 0,10                       | 6,61                       | 2º             | 137.621             | 0,30                       | 7,92                       | 4º             |
| Cachoeira dos Índios                   | 4.708              | 0,21                       | 5,88                       | 8º             | 3.809              | 0,04                       | 2,84                       | 6º             | 91.598              | 0,20                       | 5,27                       | 5º             |
| Bonito de Santa Fé                     | 5.007              | 0,22                       | 6,26                       | 7º             | 4.064              | 0,05                       | 3,03                       | 5º             | 79.448              | 0,17                       | 4,57                       | 6º             |
| Triunfo                                | 6.590              | 0,29                       | 8,24                       | 5º             | 2.459              | 0,03                       | 1,83                       | 7º             | 61.461              | 0,13                       | 3,54                       | 7º             |
| Santa Helena                           | 6.762              | 0,30                       | 8,45                       | 4º             | 2.424              | 0,03                       | 1,81                       | 8º             | 40.880              | 0,09                       | 2,35                       | 8º             |
| Poço de José de Moura                  | 2.951              | 0,13                       | 3,69                       | 9º             | 1.360              | 0,02                       | 1,01                       | 11º            | 34.868              | 0,08                       | 2,01                       | 9º             |
| Monte Horebe                           | 1.781              | 0,08                       | 2,23                       | 11º            | 1.273              | 0,01                       | 0,95                       | 13º            | 32.402              | 0,07                       | 1,86                       | 10º            |
| Poço Dantas                            | 1.421              | 0,06                       | 1,78                       | 13º            | 1.355              | 0,02                       | 1,01                       | 12º            | 30.551              | 0,07                       | 1,76                       | 11º            |
| Bernardino Batista                     | 1.459              | 0,06                       | 1,82                       | 12º            | 1.818              | 0,02                       | 1,36                       | 9º             | 28.943              | 0,06                       | 1,67                       | 12º            |
| Bom Jesus                              | 1.939              | 0,09                       | 2,42                       | 10º            | 1.684              | 0,02                       | 1,26                       | 10º            | 22.413              | 0,05                       | 1,29                       | 15º            |
| Joca Claudino                          | 1.214              | 0,05                       | 1,52                       | 15º            | 1.096              | 0,01                       | 0,82                       | 14º            | 24.107              | 0,05                       | 1,39                       | 13º            |
| Carrapateira                           | 1.345              | 0,06                       | 1,68                       | 14º            | 696                | 0,01                       | 0,52                       | 15º            | 23.204              | 0,05                       | 1,34                       | 14º            |
| <b>10ª Região: Sede Sousa</b>          | <b>40.885</b>      | <b>1,81</b>                | <b>100,00</b>              | <b>-</b>       | <b>147.197</b>     | <b>1,66</b>                | <b>100,00</b>              | <b>-</b>       | <b>1.103.078</b>    | <b>2,39</b>                | <b>100,00</b>              | <b>-</b>       |
| Sousa                                  | 17.655             | 0,78                       | 43,18                      | 1º             | 130.870            | 1,48                       | 88,91                      | 1º             | 821.234             | 1,78                       | 74,45                      | 1º             |
| São José da Lagoa Tapada               | 4.892              | 0,22                       | 11,96                      | 3º             | 2.781              | 0,03                       | 1,89                       | 3º             | 48.662              | 0,11                       | 4,41                       | 3º             |
| Nazareinho                             | 5.464              | 0,24                       | 13,36                      | 2º             | 2.228              | 0,03                       | 1,51                       | 5º             | 48.441              | 0,11                       | 4,39                       | 4º             |
| Marizópolis                            | 2.051              | 0,09                       | 5,02                       | 7º             | 2.635              | 0,03                       | 1,79                       | 4º             | 53.913              | 0,12                       | 4,89                       | 2º             |
| Santa Cruz                             | 3.639              | 0,16                       | 8,90                       | 4º             | 2.157              | 0,02                       | 1,47                       | 6º             | 46.064              | 0,10                       | 4,18                       | 5º             |
| Vieirópolis                            | 2.969              | 0,13                       | 7,26                       | 5º             | 4.253              | 0,05                       | 2,89                       | 2º             | 33.589              | 0,07                       | 3,05                       | 6º             |
| São Francisco                          | 2.749              | 0,12                       | 6,72                       | 6º             | 1.254              | 0,01                       | 0,85                       | 7º             | 28.180              | 0,06                       | 2,55                       | 7º             |
| Lastro                                 | 1.467              | 0,06                       | 3,59                       | 8º             | 1.019              | 0,01                       | 0,69                       | 8º             | 22.996              | 0,05                       | 2,08                       | 8º             |



(Tabela 14.1)

| Divisão Geoadministrativa em 14 RGA's   | Agropecuária 2018  |                            |                            |                | Indústria 2018     |                            |                            |                | Serviços Total 2018 |                            |                            |                |
|---|--------------------|----------------------------|----------------------------|----------------|--------------------|----------------------------|----------------------------|----------------|---------------------|----------------------------|----------------------------|----------------|
|   | VAB (R\$ 1.000,00) | Participação no Estado (%) | Participação na Região (%) | Rank na Região | VAB (R\$ 1.000,00) | Participação no Estado (%) | Participação na Região (%) | Rank na Região | VAB (R\$ 1.000,00)  | Participação no Estado (%) | Participação na Região (%) | Rank na Região |
| <b>11ª Região: Sede Princesa Isabel</b> | <b>58.148</b>      | <b>2,57</b>                | <b>100,00</b>              | <b>-</b>       | <b>29.790</b>      | <b>0,34</b>                | <b>100,00</b>              | <b>-</b>       | <b>559.415</b>      | <b>1,21</b>                | <b>100,00</b>              | <b>-</b>       |
| Princesa Isabel                         | 30.009             | 1,33                       | 51,61                      | 1º             | 13.474             | 0,15                       | 45,23                      | 1º             | 168.514             | 0,37                       | 30,12                      | 1º             |
| Tavares                                 | 6.823              | 0,30                       | 11,73                      | 2º             | 4.460              | 0,05                       | 14,97                      | 2º             | 99.629              | 0,22                       | 17,81                      | 2º             |
| Água Branca                             | 4.114              | 0,18                       | 7,07                       | 5º             | 3.444              | 0,04                       | 11,56                      | 3º             | 69.208              | 0,15                       | 12,37                      | 3º             |
| Imaculada                               | 3.519              | 0,16                       | 6,05                       | 7º             | 2.018              | 0,02                       | 6,77                       | 6º             | 68.523              | 0,15                       | 12,25                      | 4º             |
| Manaira                                 | 4.108              | 0,18                       | 7,06                       | 6º             | 3.064              | 0,03                       | 10,29                      | 4º             | 66.379              | 0,14                       | 11,87                      | 5º             |
| Juru                                    | 5.336              | 0,24                       | 9,18                       | 3º             | 2.679              | 0,03                       | 8,99                       | 5º             | 63.242              | 0,14                       | 11,31                      | 6º             |
| São José de Princesa                    | 4.240              | 0,19                       | 7,29                       | 4º             | 651                | 0,01                       | 2,19                       | 7º             | 23.920              | 0,05                       | 4,28                       | 7º             |
| <b>12ª Região: Sede Itabaiana</b>       | <b>228.437</b>     | <b>10,09</b>               | <b>100,00</b>              | <b>-</b>       | <b>196.281</b>     | <b>2,22</b>                | <b>100,00</b>              | <b>-</b>       | <b>1.369.002</b>    | <b>2,97</b>                | <b>100,00</b>              | <b>-</b>       |
| Pedras de Fogo                          | 115.104            | 5,08                       | 50,39                      | 1º             | 53.794             | 0,61                       | 27,41                      | 1º             | 209.905             | 0,46                       | 15,33                      | 2º             |
| Itabaiana                               | 15.171             | 0,67                       | 6,64                       | 3º             | 17.559             | 0,20                       | 8,95                       | 5º             | 234.149             | 0,51                       | 17,10                      | 1º             |
| Ingá                                    | 5.272              | 0,23                       | 2,31                       | 11º            | 13.286             | 0,15                       | 6,77                       | 6º             | 138.064             | 0,30                       | 10,09                      | 3º             |
| Gurinhém                                | 11.221             | 0,50                       | 4,91                       | 5º             | 9.166              | 0,10                       | 4,67                       | 7º             | 106.610             | 0,23                       | 7,79                       | 4º             |
| Salgado de São Félix                    | 7.751              | 0,34                       | 3,39                       | 8º             | 33.251             | 0,38                       | 16,94                      | 2º             | 81.428              | 0,18                       | 5,95                       | 7º             |
| Mogeiro                                 | 11.295             | 0,50                       | 4,94                       | 4º             | 21.884             | 0,25                       | 11,15                      | 3º             | 87.766              | 0,19                       | 6,41                       | 5º             |
| Juripiranga                             | 10.508             | 0,46                       | 4,60                       | 6º             | 3.672              | 0,04                       | 1,87                       | 11º            | 78.710              | 0,17                       | 5,75                       | 8º             |
| Itatuba                                 | 7.929              | 0,35                       | 3,47                       | 7º             | 20.951             | 0,24                       | 10,67                      | 4º             | 74.672              | 0,16                       | 5,45                       | 9º             |
| Pilar                                   | 6.307              | 0,28                       | 2,76                       | 10º            | 3.855              | 0,04                       | 1,96                       | 10º            | 83.095              | 0,18                       | 6,07                       | 6º             |
| Caldas Brandão                          | 7.719              | 0,34                       | 3,38                       | 9º             | 4.023              | 0,05                       | 2,05                       | 9º             | 50.777              | 0,11                       | 3,71                       | 11º            |
| São Miguel de Taipu                     | 17.046             | 0,75                       | 7,46                       | 2º             | 2.166              | 0,02                       | 1,10                       | 13º            | 43.911              | 0,10                       | 3,21                       | 13º            |
| Juarez Távora                           | 3.223              | 0,14                       | 1,41                       | 14º            | 2.660              | 0,03                       | 1,35                       | 12º            | 54.810              | 0,12                       | 4,00                       | 10º            |
| Serra Redonda                           | 4.965              | 0,22                       | 2,17                       | 12º            | 6.975              | 0,08                       | 3,55                       | 8º             | 46.447              | 0,10                       | 3,39                       | 12º            |
| São José dos Ramos                      | 3.583              | 0,16                       | 1,57                       | 13º            | 1.575              | 0,02                       | 0,80                       | 14º            | 41.031              | 0,09                       | 3,00                       | 14º            |
| Riachão do Bacamarte                    | 1.342              | 0,06                       | 0,59                       | 15º            | 1.463              | 0,02                       | 0,75                       | 15º            | 37.625              | 0,08                       | 2,75                       | 15º            |
| <b>13ª Região: Sede Pombal</b>          | <b>58.549</b>      | <b>2,59</b>                | <b>100,00</b>              | <b>-</b>       | <b>61.162</b>      | <b>0,69</b>                | <b>100,00</b>              | <b>-</b>       | <b>667.141</b>      | <b>1,45</b>                | <b>100,00</b>              | <b>-</b>       |
| Pombal                                  | 18.143             | 0,80                       | 30,99                      | 1º             | 26.174             | 0,30                       | 42,79                      | 1º             | 318.631             | 0,69                       | 47,76                      | 1º             |
| Paulista                                | 15.980             | 0,71                       | 27,29                      | 2º             | 18.593             | 0,21                       | 30,40                      | 2º             | 89.445              | 0,19                       | 13,41                      | 2º             |
| Aparecida                               | 5.324              | 0,24                       | 9,09                       | 3º             | 4.472              | 0,05                       | 7,31                       | 3º             | 61.968              | 0,13                       | 9,29                       | 3º             |
| Condado                                 | 5.188              | 0,23                       | 8,86                       | 4º             | 2.455              | 0,03                       | 4,01                       | 5º             | 48.364              | 0,10                       | 7,25                       | 4º             |
| São Bentinho                            | 3.501              | 0,15                       | 5,98                       | 6º             | 4.021              | 0,05                       | 6,57                       | 4º             | 35.486              | 0,08                       | 5,32                       | 5º             |
| Lagoa                                   | 1.695              | 0,07                       | 2,89                       | 8º             | 1.945              | 0,02                       | 3,18                       | 6º             | 32.945              | 0,07                       | 4,94                       | 6º             |
| Vista Serrana                           | 891                | 0,04                       | 1,52                       | 9º             | 1.367              | 0,02                       | 2,24                       | 7º             | 30.210              | 0,07                       | 4,53                       | 7º             |
| Cajazeirinhas                           | 4.417              | 0,20                       | 7,54                       | 5º             | 1.072              | 0,01                       | 1,75                       | 8º             | 26.455              | 0,06                       | 3,97                       | 8º             |
| São Domingos                            | 3.411              | 0,15                       | 5,83                       | 7º             | 1.064              | 0,01                       | 1,74                       | 9º             | 23.636              | 0,05                       | 3,54                       | 9º             |
| <b>14ª Região: Sede Mamanguape</b>      | <b>176.670</b>     | <b>7,80</b>                | <b>100,00</b>              | <b>-</b>       | <b>242.956</b>     | <b>2,75</b>                | <b>100,00</b>              | <b>-</b>       | <b>1.325.684</b>    | <b>2,88</b>                | <b>100,00</b>              | <b>-</b>       |
| Mamanguape                              | 42.427             | 1,87                       | 24,01                      | 1º             | 78.835             | 0,89                       | 32,45                      | 2º             | 455.717             | 0,99                       | 34,38                      | 1º             |
| Rio Tinto                               | 23.228             | 1,03                       | 13,15                      | 2º             | 21.527             | 0,24                       | 8,86                       | 3º             | 182.706             | 0,40                       | 13,78                      | 2º             |
| Mataraca                                | 9.432              | 0,42                       | 5,34                       | 8º             | 118.447            | 1,34                       | 48,75                      | 1º             | 86.612              | 0,19                       | 6,53                       | 5º             |
| Itapororoca                             | 22.142             | 0,98                       | 12,53                      | 3º             | 5.002              | 0,06                       | 2,06                       | 5º             | 137.724             | 0,30                       | 10,39                      | 3º             |
| Jacaraú                                 | 11.098             | 0,49                       | 6,28                       | 7º             | 5.781              | 0,07                       | 2,38                       | 4º             | 103.838             | 0,23                       | 7,83                       | 4º             |
| Baía da Traição                         | 13.830             | 0,61                       | 7,83                       | 5º             | 2.386              | 0,03                       | 0,98                       | 7º             | 66.956              | 0,15                       | 5,05                       | 6º             |
| Marcação                                | 18.680             | 0,83                       | 10,57                      | 4º             | 1.797              | 0,02                       | 0,74                       | 10º            | 54.528              | 0,12                       | 4,11                       | 8º             |
| Lagoa de Dentro                         | 6.897              | 0,30                       | 3,90                       | 10º            | 2.420              | 0,03                       | 1,00                       | 6º             | 60.258              | 0,13                       | 4,55                       | 7º             |
| Capim                                   | 5.981              | 0,26                       | 3,39                       | 11º            | 1.893              | 0,02                       | 0,78                       | 9º             | 49.440              | 0,11                       | 3,73                       | 9º             |
| Cuité de Mamanguape                     | 11.541             | 0,51                       | 6,53                       | 6º             | 1.966              | 0,02                       | 0,81                       | 8º             | 48.163              | 0,10                       | 3,63                       | 10º            |
| Pedro Régis                             | 4.149              | 0,18                       | 2,35                       | 12º            | 1.472              | 0,02                       | 0,61                       | 11º            | 41.232              | 0,09                       | 3,11                       | 11º            |
| Curral de Cima                          | 7.265              | 0,32                       | 4,11                       | 9º             | 1.431              | 0,02                       | 0,59                       | 12º            | 38.509              | 0,08                       | 2,90                       | 12º            |

Fonte: IBGE/Órgãos Estaduais de Estatística/ Secretarias Estaduais de Governo- PIB dos Municípios 2019.  
 Elaboração: SEPLAG-PB, Gerência Executiva de Desenvolvimento Municipal e Regional (GEDMR).  
 Obs: Os dados do ano ora divulgado estarão sujeitos a revisão na publicação do próximo ano.



**Tabela 14.2 - Valor Adicionado Bruto dos setores econômicos, segundo as 14 Regiões Geoadministrativas do Estado da Paraíba e seus municípios - 2018**

| Divisão Geoadministrativa em 14 RGA's | Agropecuária 2019  |                            |                            |                | Indústria 2019     |                            |                            |                | Serviços Total 2019 |                            |                            |                |
|---------------------------------------|--------------------|----------------------------|----------------------------|----------------|--------------------|----------------------------|----------------------------|----------------|---------------------|----------------------------|----------------------------|----------------|
|                                       | VAB (R\$ 1.000,00) | Participação no Estado (%) | Participação na Região (%) | Rank na Região | VAB (R\$ 1.000,00) | Participação no Estado (%) | Participação na Região (%) | Rank na Região | VAB (R\$ 1.000,00)  | Participação no Estado (%) | Participação na Região (%) | Rank na Região |
| <b>Paraíba</b>                        | <b>2.195.702</b>   | <b>100,00</b>              | <b>-</b>                   | <b>-</b>       | <b>9.255.709</b>   | <b>100,00</b>              | <b>-</b>                   | <b>-</b>       | <b>48.825.808</b>   | <b>100,00</b>              | <b>-</b>                   | <b>-</b>       |
| <b>1ª Região: Sede João Pessoa</b>    | <b>331.845</b>     | <b>15,11</b>               | <b>100,00</b>              | <b>-</b>       | <b>5.017.489</b>   | <b>54,21</b>               | <b>100,00</b>              | <b>-</b>       | <b>22.308.971</b>   | <b>45,69</b>               | <b>100,00</b>              | <b>-</b>       |
| João Pessoa                           | 36.297             | 1,65                       | 10,94                      | 3º             | 3.172.864          | 34,28                      | 63,24                      | 1º             | 14.697.429          | 30,10                      | 65,88                      | 1º             |
| Cabedelo                              | 4.868              | 0,22                       | 1,47                       | 13º            | 485.957            | 5,25                       | 9,69                       | 3º             | 1.911.705           | 3,92                       | 8,57                       | 2º             |
| Santa Rita                            | 85.264             | 3,88                       | 25,69                      | 1º             | 687.984            | 7,43                       | 13,71                      | 2º             | 1.442.514           | 2,95                       | 6,47                       | 3º             |
| Bayeux                                | 5.336              | 0,24                       | 1,61                       | 12º            | 121.668            | 1,31                       | 2,42                       | 5º             | 1.116.014           | 2,29                       | 5,00                       | 5º             |
| Alhandra                              | 23.472             | 1,07                       | 7,07                       | 5º             | 116.521            | 1,26                       | 2,32                       | 6º             | 1.345.667           | 2,76                       | 6,03                       | 4º             |
| Conde                                 | 19.099             | 0,87                       | 5,76                       | 8º             | 187.995            | 2,03                       | 3,75                       | 4º             | 458.698             | 0,94                       | 2,06                       | 7º             |
| Sapé                                  | 36.717             | 1,67                       | 11,06                      | 2º             | 32.425             | 0,35                       | 0,65                       | 10º            | 479.375             | 0,98                       | 2,15                       | 6º             |
| Caaporã                               | 19.875             | 0,91                       | 5,99                       | 7º             | 78.840             | 0,85                       | 1,57                       | 7º             | 206.738             | 0,42                       | 0,93                       | 8º             |
| Pitimbu                               | 34.954             | 1,59                       | 10,53                      | 4º             | 70.692             | 0,76                       | 1,41                       | 8º             | 131.900             | 0,27                       | 0,59                       | 10º            |
| Mari                                  | 20.170             | 0,92                       | 6,08                       | 6º             | 11.891             | 0,13                       | 0,24                       | 11º            | 171.456             | 0,35                       | 0,77                       | 9º             |
| Lucena                                | 13.584             | 0,62                       | 4,09                       | 10º            | 33.226             | 0,36                       | 0,66                       | 9º             | 121.430             | 0,25                       | 0,54                       | 11º            |
| Cruz do Espírito Santo                | 17.827             | 0,81                       | 5,37                       | 9º             | 10.994             | 0,12                       | 0,22                       | 12º            | 115.297             | 0,24                       | 0,52                       | 12º            |
| Sobrado                               | 9.534              | 0,43                       | 2,87                       | 11º            | 4.652              | 0,05                       | 0,09                       | 13º            | 72.279              | 0,15                       | 0,32                       | 13º            |
| Riachão do Poço                       | 4.849              | 0,22                       | 1,46                       | 14º            | 1.780              | 0,02                       | 0,04                       | 14º            | 38.469              | 0,08                       | 0,17                       | 14º            |
| <b>2ª Região: Sede Guarabira</b>      | <b>250.381</b>     | <b>11,40</b>               | <b>100,00</b>              | <b>-</b>       | <b>310.472</b>     | <b>3,35</b>                | <b>100,00</b>              | <b>-</b>       | <b>2.537.840</b>    | <b>5,20</b>                | <b>100,00</b>              | <b>-</b>       |
| Guarabira                             | 23.947             | 1,09                       | 9,56                       | 3º             | 193.963            | 2,10                       | 62,47                      | 1º             | 737.730             | 1,51                       | 29,07                      | 1º             |
| Solânea                               | 8.213              | 0,37                       | 3,28                       | 11º            | 15.179             | 0,16                       | 4,89                       | 3º             | 248.125             | 0,51                       | 9,78                       | 2º             |
| Bananeiras                            | 43.989             | 2,00                       | 17,57                      | 1º             | 11.360             | 0,12                       | 3,66                       | 4º             | 170.262             | 0,35                       | 6,71                       | 3º             |
| Araruna                               | 9.345              | 0,43                       | 3,73                       | 10º            | 8.158              | 0,09                       | 2,63                       | 5º             | 146.858             | 0,30                       | 5,79                       | 4º             |
| Belém                                 | 6.693              | 0,30                       | 2,67                       | 12º            | 21.352             | 0,23                       | 6,88                       | 2º             | 144.129             | 0,30                       | 5,68                       | 5º             |
| Araçagi                               | 26.234             | 1,19                       | 10,48                      | 2º             | 8.055              | 0,09                       | 2,59                       | 6º             | 121.777             | 0,25                       | 4,80                       | 6º             |
| Cacimba de Dentro                     | 5.129              | 0,23                       | 2,05                       | 17º            | 5.849              | 0,06                       | 1,88                       | 7º             | 117.266             | 0,24                       | 4,62                       | 7º             |
| Alagoinha                             | 9.644              | 0,44                       | 3,85                       | 9º             | 3.918              | 0,04                       | 1,26                       | 10º            | 97.370              | 0,20                       | 3,84                       | 8º             |
| Pirpirituba                           | 5.602              | 0,26                       | 2,24                       | 14º            | 4.141              | 0,04                       | 1,33                       | 9º             | 75.709              | 0,16                       | 2,98                       | 9º             |
| Dona Inês                             | 4.498              | 0,20                       | 1,80                       | 19º            | 3.291              | 0,04                       | 1,06                       | 12º            | 71.513              | 0,15                       | 2,82                       | 10º            |
| Tacima                                | 5.785              | 0,26                       | 2,31                       | 13º            | 2.196              | 0,02                       | 0,71                       | 19º            | 68.925              | 0,14                       | 2,72                       | 11º            |
| Mulungu                               | 14.746             | 0,67                       | 5,89                       | 6º             | 4.534              | 0,05                       | 1,46                       | 8º             | 56.706              | 0,12                       | 2,23                       | 12º            |
| Borborema                             | 15.156             | 0,69                       | 6,05                       | 5º             | 2.525              | 0,03                       | 0,81                       | 16º            | 39.442              | 0,08                       | 1,55                       | 18º            |
| Pilões                                | 16.668             | 0,76                       | 6,66                       | 4º             | 3.131              | 0,03                       | 1,01                       | 13º            | 52.315              | 0,11                       | 2,06                       | 15º            |
| Caiçara                               | 4.195              | 0,19                       | 1,68                       | 20º            | 2.992              | 0,03                       | 0,96                       | 14º            | 48.174              | 0,10                       | 1,90                       | 16º            |
| Casserengue                           | 3.744              | 0,17                       | 1,50                       | 22º            | 2.525              | 0,03                       | 0,81                       | 17º            | 52.637              | 0,11                       | 2,07                       | 14º            |
| Serraria                              | 13.294             | 0,61                       | 5,31                       | 7º             | 2.431              | 0,03                       | 0,78                       | 18º            | 40.668              | 0,08                       | 1,60                       | 17º            |
| Cuitegi                               | 4.506              | 0,21                       | 1,80                       | 18º            | 3.442              | 0,04                       | 1,11                       | 11º            | 53.055              | 0,11                       | 2,09                       | 13º            |
| Pilõesinhos                           | 9.691              | 0,44                       | 3,87                       | 8º             | 1.965              | 0,02                       | 0,63                       | 21º            | 36.830              | 0,08                       | 1,45                       | 20º            |
| Sertãozinho                           | 5.366              | 0,24                       | 2,14                       | 15º            | 2.865              | 0,03                       | 0,92                       | 15º            | 38.326              | 0,08                       | 1,51                       | 19º            |
| Duas Estradas                         | 5.222              | 0,24                       | 2,09                       | 16º            | 2.122              | 0,02                       | 0,68                       | 20º            | 31.485              | 0,06                       | 1,24                       | 22º            |
| Logradouro                            | 3.766              | 0,17                       | 1,50                       | 21º            | 1.649              | 0,02                       | 0,53                       | 23º            | 33.464              | 0,07                       | 1,32                       | 21º            |
| Serra da Raiz                         | 3.257              | 0,15                       | 1,30                       | 23º            | 1.843              | 0,02                       | 0,59                       | 22º            | 26.955              | 0,06                       | 1,06                       | 24º            |
| Riachão                               | 1.691              | 0,08                       | 0,68                       | 24º            | 986                | 0,01                       | 0,32                       | 24º            | 28.120              | 0,06                       | 1,11                       | 23º            |

(Tabela 14.2)

| Divisão Geoadministrativa em 14 RGA's | Agropecuária 2019  |                            |                            |                | Indústria 2019     |                            |                            |                | Serviços Total 2019 |                            |                            |                |
|---------------------------------------|--------------------|----------------------------|----------------------------|----------------|--------------------|----------------------------|----------------------------|----------------|---------------------|----------------------------|----------------------------|----------------|
|                                       | VAB (R\$ 1.000,00) | Participação no Estado (%) | Participação na Região (%) | Rank na Região | VAB (R\$ 1.000,00) | Participação no Estado (%) | Participação na Região (%) | Rank na Região | VAB (R\$ 1.000,00)  | Participação no Estado (%) | Participação na Região (%) | Rank na Região |
| <b>3ª Região: Sede Campina Grande</b> | <b>584.959</b>     | <b>26,64</b>               | <b>100,00</b>              | <b>-</b>       | <b>2.391.093</b>   | <b>25,83</b>               | <b>100,00</b>              | <b>-</b>       | <b>10.020.167</b>   | <b>20,52</b>               | <b>100,00</b>              | <b>-</b>       |
| Campina Grande                        | 27.804             | 1,27                       | 4,75                       | 5º             | 1.980.097          | 21,39                      | 82,81                      | 1º             | 6.339.117           | 12,98                      | 63,26                      | 1º             |
| Queimadas                             | 18.516             | 0,84                       | 3,17                       | 11º            | 89.564             | 0,97                       | 3,75                       | 2º             | 355.822             | 0,73                       | 3,55                       | 2º             |
| Esperança                             | 19.491             | 0,89                       | 3,33                       | 10º            | 21.316             | 0,23                       | 0,89                       | 5º             | 347.060             | 0,71                       | 3,46                       | 3º             |
| Lagoa Seca                            | 35.434             | 1,61                       | 6,06                       | 3º             | 19.405             | 0,21                       | 0,81                       | 6º             | 211.509             | 0,43                       | 2,11                       | 5º             |
| Alagoa Nova                           | 98.771             | 4,50                       | 16,89                      | 1º             | 60.565             | 0,65                       | 2,53                       | 3º             | 152.175             | 0,31                       | 1,52                       | 7º             |
| Alagoa Grande                         | 21.416             | 0,98                       | 3,66                       | 6º             | 14.035             | 0,15                       | 0,59                       | 10º            | 226.221             | 0,46                       | 2,26                       | 4º             |
| Pocinhos                              | 68.283             | 3,11                       | 11,67                      | 2º             | 14.160             | 0,15                       | 0,59                       | 9º             | 150.834             | 0,31                       | 1,51                       | 9º             |
| Areia                                 | 21.010             | 0,96                       | 3,59                       | 7º             | 18.211             | 0,20                       | 0,76                       | 8º             | 173.282             | 0,35                       | 1,73                       | 6º             |
| Boqueirão                             | 35.252             | 1,61                       | 6,03                       | 4º             | 18.449             | 0,20                       | 0,77                       | 7º             | 142.986             | 0,29                       | 1,43                       | 11º            |
| Soledade                              | 20.995             | 0,96                       | 3,59                       | 8º             | 10.490             | 0,11                       | 0,44                       | 13º            | 135.256             | 0,28                       | 1,35                       | 12º            |
| Remígio                               | 8.518              | 0,39                       | 1,46                       | 20º            | 8.309              | 0,09                       | 0,35                       | 14º            | 147.582             | 0,30                       | 1,47                       | 10º            |
| Juazeirinho                           | 7.472              | 0,34                       | 1,28                       | 24º            | 11.174             | 0,12                       | 0,47                       | 12º            | 151.559             | 0,31                       | 1,51                       | 8º             |
| Aroeiras                              | 7.595              | 0,35                       | 1,30                       | 22º            | 4.496              | 0,05                       | 0,19                       | 17º            | 127.876             | 0,26                       | 1,28                       | 13º            |
| Boa Vista                             | 11.632             | 0,53                       | 1,99                       | 16º            | 44.715             | 0,48                       | 1,87                       | 4º             | 69.421              | 0,14                       | 0,69                       | 20º            |
| Taperoá                               | 10.686             | 0,49                       | 1,83                       | 18º            | 5.747              | 0,06                       | 0,24                       | 16º            | 98.021              | 0,20                       | 0,98                       | 14º            |
| Massaranduba                          | 8.539              | 0,39                       | 1,46                       | 19º            | 11.358             | 0,12                       | 0,48                       | 11º            | 88.059              | 0,18                       | 0,88                       | 16º            |
| Arara                                 | 4.168              | 0,19                       | 0,71                       | 33º            | 2.810              | 0,03                       | 0,12                       | 25º            | 90.176              | 0,18                       | 0,90                       | 15º            |
| Puxinanã                              | 11.566             | 0,53                       | 1,98                       | 17º            | 6.543              | 0,07                       | 0,27                       | 15º            | 86.432              | 0,18                       | 0,86                       | 17º            |
| Fagundes                              | 6.849              | 0,31                       | 1,17                       | 26º            | 3.898              | 0,04                       | 0,16                       | 20º            | 78.285              | 0,16                       | 0,78                       | 19º            |
| São Sebastião de Lagoa de Roça        | 8.375              | 0,38                       | 1,43                       | 21º            | 4.189              | 0,05                       | 0,18                       | 19º            | 78.423              | 0,16                       | 0,78                       | 18º            |
| Natuba                                | 11.914             | 0,54                       | 2,04                       | 15º            | 3.101              | 0,03                       | 0,13                       | 22º            | 68.814              | 0,14                       | 0,69                       | 21º            |
| Umbuzeiro                             | 5.798              | 0,26                       | 0,99                       | 28º            | 2.899              | 0,03                       | 0,12                       | 23º            | 65.294              | 0,13                       | 0,65                       | 22º            |
| Montadas                              | 5.862              | 0,27                       | 1,00                       | 27º            | 1.500              | 0,02                       | 0,06                       | 36º            | 40.165              | 0,08                       | 0,40                       | 29º            |
| Barra de Santana                      | 15.464             | 0,70                       | 2,64                       | 12º            | 2.092              | 0,02                       | 0,09                       | 29º            | 57.652              | 0,12                       | 0,58                       | 23º            |
| Gado Bravo                            | 7.535              | 0,34                       | 1,29                       | 23º            | 1.749              | 0,02                       | 0,07                       | 33º            | 55.645              | 0,11                       | 0,56                       | 24º            |
| Livramento                            | 3.698              | 0,17                       | 0,63                       | 34º            | 2.403              | 0,03                       | 0,10                       | 27º            | 49.827              | 0,10                       | 0,50                       | 25º            |
| Caturité                              | 6.877              | 0,31                       | 1,18                       | 25º            | 4.349              | 0,05                       | 0,18                       | 18º            | 38.719              | 0,08                       | 0,39                       | 31º            |
| Areial                                | 1.507              | 0,07                       | 0,26                       | 38º            | 1.626              | 0,02                       | 0,07                       | 34º            | 49.319              | 0,10                       | 0,49                       | 26º            |
| Santa Cecília                         | 5.203              | 0,24                       | 0,89                       | 30º            | 2.077              | 0,02                       | 0,09                       | 30º            | 45.497              | 0,09                       | 0,45                       | 27º            |
| Cabaceiras                            | 14.396             | 0,66                       | 2,46                       | 13º            | 2.801              | 0,03                       | 0,12                       | 26º            | 38.752              | 0,08                       | 0,39                       | 30º            |
| Barra de São Miguel                   | 20.357             | 0,93                       | 3,48                       | 9º             | 1.966              | 0,02                       | 0,08                       | 31º            | 41.242              | 0,08                       | 0,41                       | 28º            |
| Matinhas                              | 13.087             | 0,60                       | 2,24                       | 14º            | 1.783              | 0,02                       | 0,07                       | 32º            | 33.509              | 0,07                       | 0,33                       | 33º            |
| Alcantil                              | 4.254              | 0,19                       | 0,73                       | 32º            | 1.565              | 0,02                       | 0,07                       | 35º            | 36.791              | 0,08                       | 0,37                       | 32º            |
| Assunção                              | 1.838              | 0,08                       | 0,31                       | 35º            | 3.851              | 0,04                       | 0,16                       | 21º            | 31.666              | 0,06                       | 0,32                       | 34º            |
| Olivedos                              | 5.320              | 0,24                       | 0,91                       | 29º            | 2.856              | 0,03                       | 0,12                       | 24º            | 29.306              | 0,06                       | 0,29                       | 35º            |
| Tenório                               | 1.541              | 0,07                       | 0,26                       | 37º            | 2.120              | 0,02                       | 0,09                       | 28º            | 24.843              | 0,05                       | 0,25                       | 36º            |
| Algodão de Jandaíra                   | 1.498              | 0,07                       | 0,26                       | 39º            | 840                | 0,01                       | 0,04                       | 38º            | 22.630              | 0,05                       | 0,23                       | 37º            |
| São Domingos do Cariri                | 1.634              | 0,07                       | 0,28                       | 36º            | 1.210              | 0,01                       | 0,05                       | 37º            | 20.299              | 0,04                       | 0,20                       | 38º            |
| Riacho de Santo Antônio               | 4.805              | 0,22                       | 0,82                       | 31º            | 776                | 0,01                       | 0,03                       | 39º            | 20.101              | 0,04                       | 0,20                       | 39º            |
| <b>4ª Região: Sede Cuité</b>          | <b>61.048</b>      | <b>2,78</b>                | <b>100,00</b>              | <b>-</b>       | <b>49.649</b>      | <b>0,54</b>                | <b>100,00</b>              | <b>-</b>       | <b>880.199</b>      | <b>1,80</b>                | <b>100,00</b>              | <b>-</b>       |
| Cuité                                 | 17.164             | 0,78                       | 28,12                      | 1º             | 7.895              | 0,09                       | 15,90                      | 3º             | 181.740             | 0,37                       | 20,65                      | 1º             |
| Picuí                                 | 8.144              | 0,37                       | 13,34                      | 3º             | 9.732              | 0,11                       | 19,60                      | 1º             | 163.343             | 0,33                       | 18,56                      | 2º             |
| Barra de Santa Rosa                   | 10.920             | 0,50                       | 17,89                      | 2º             | 7.375              | 0,08                       | 14,85                      | 4º             | 109.927             | 0,23                       | 12,49                      | 3º             |
| Nova Floresta                         | 3.080              | 0,14                       | 5,04                       | 7º             | 3.257              | 0,04                       | 6,56                       | 5º             | 77.964              | 0,16                       | 8,86                       | 4º             |
| Pedra Lavrada                         | 4.489              | 0,20                       | 7,35                       | 5º             | 8.150              | 0,09                       | 16,41                      | 2º             | 56.407              | 0,12                       | 6,41                       | 6º             |
| São Vicente do Seridó                 | 3.682              | 0,17                       | 6,03                       | 6º             | 2.269              | 0,02                       | 4,57                       | 8º             | 64.513              | 0,13                       | 7,33                       | 5º             |
| Cubatí                                | 5.817              | 0,26                       | 9,53                       | 4º             | 3.234              | 0,03                       | 6,51                       | 6º             | 54.934              | 0,11                       | 6,24                       | 7º             |
| Damião                                | 2.056              | 0,09                       | 3,37                       | 9º             | 1.281              | 0,01                       | 2,58                       | 11º            | 38.368              | 0,08                       | 4,36                       | 9º             |
| Nova Palmeira                         | 2.060              | 0,09                       | 3,37                       | 8º             | 2.570              | 0,03                       | 5,18                       | 7º             | 37.137              | 0,08                       | 4,22                       | 10º            |
| Baraúna                               | 1.117              | 0,05                       | 1,83                       | 12º            | 1.341              | 0,01                       | 2,70                       | 10º            | 39.721              | 0,08                       | 4,51                       | 8º             |
| Sossêgo                               | 1.197              | 0,05                       | 1,96                       | 11º            | 1.106              | 0,01                       | 2,23                       | 12º            | 30.573              | 0,06                       | 3,47                       | 11º            |
| Frei Martinho                         | 1.320              | 0,06                       | 2,16                       | 10º            | 1.440              | 0,02                       | 2,90                       | 9º             | 25.571              | 0,05                       | 2,91                       | 12º            |

(Tabela 14.2)

| Divisão Geoadministrativa em 14 RGA's | Agropecuária 2019  |                            |                            |                | Indústria 2019     |                            |                            |                | Serviços Total 2019 |                            |                            |                |
|---------------------------------------|--------------------|----------------------------|----------------------------|----------------|--------------------|----------------------------|----------------------------|----------------|---------------------|----------------------------|----------------------------|----------------|
|                                       | VAB (R\$ 1.000,00) | Participação no Estado (%) | Participação na Região (%) | Rank na Região | VAB (R\$ 1.000,00) | Participação no Estado (%) | Participação na Região (%) | Rank na Região | VAB (R\$ 1.000,00)  | Participação no Estado (%) | Participação na Região (%) | Rank na Região |
| <b>5ª Região: Sede Monteiro</b>       | <b>84.718</b>      | <b>3,86</b>                | <b>100,00</b>              | <b>-</b>       | <b>77.589</b>      | <b>0,84</b>                | <b>100,00</b>              | <b>-</b>       | <b>1.185.587</b>    | <b>2,43</b>                | <b>100,00</b>              | <b>-</b>       |
| Monteiro                              | 15.527             | 0,71                       | 18,33                      | 1º             | 33.843             | 0,37                       | 43,62                      | 1º             | 496.959             | 1,02                       | 41,92                      | 1º             |
| Sumé                                  | 12.231             | 0,56                       | 14,44                      | 2º             | 12.932             | 0,14                       | 16,67                      | 2º             | 146.161             | 0,30                       | 12,33                      | 2º             |
| Serra Branca                          | 5.076              | 0,23                       | 5,99                       | 6º             | 6.019              | 0,07                       | 7,76                       | 3º             | 112.451             | 0,23                       | 9,48                       | 3º             |
| Camalaú                               | 4.544              | 0,21                       | 5,36                       | 7º             | 2.768              | 0,03                       | 3,57                       | 5º             | 49.124              | 0,10                       | 4,14                       | 4º             |
| Congo                                 | 5.106              | 0,23                       | 6,03                       | 5º             | 2.650              | 0,03                       | 3,42                       | 7º             | 40.682              | 0,08                       | 3,43                       | 5º             |
| Prata                                 | 11.943             | 0,54                       | 14,10                      | 3º             | 2.876              | 0,03                       | 3,71                       | 4º             | 35.643              | 0,07                       | 3,01                       | 6º             |
| São João do Cariri                    | 6.173              | 0,28                       | 7,29                       | 4º             | 2.001              | 0,02                       | 2,58                       | 8º             | 34.589              | 0,07                       | 2,92                       | 7º             |
| Caraúbas                              | 2.755              | 0,13                       | 3,25                       | 11º            | 1.512              | 0,02                       | 1,95                       | 10º            | 33.378              | 0,07                       | 2,82                       | 8º             |
| São João do Tigre                     | 2.759              | 0,13                       | 3,26                       | 10º            | 989                | 0,01                       | 1,27                       | 15º            | 30.695              | 0,06                       | 2,59                       | 9º             |
| Gurjão                                | 2.350              | 0,11                       | 2,77                       | 12º            | 1.745              | 0,02                       | 2,25                       | 9º             | 27.215              | 0,06                       | 2,30                       | 11º            |
| Ouro Velho                            | 3.333              | 0,15                       | 3,93                       | 8º             | 1.312              | 0,01                       | 1,69                       | 11º            | 25.630              | 0,05                       | 2,16                       | 13º            |
| São Sebastião do Umbuzeiro            | 2.885              | 0,13                       | 3,41                       | 9º             | 1.141              | 0,01                       | 1,47                       | 13º            | 27.612              | 0,06                       | 2,33                       | 10º            |
| São José dos Cordeiros                | 2.302              | 0,10                       | 2,72                       | 13º            | 2.687              | 0,03                       | 3,46                       | 6º             | 26.022              | 0,05                       | 2,19                       | 12º            |
| Santo André                           | 2.097              | 0,10                       | 2,48                       | 14º            | 988                | 0,01                       | 1,27                       | 16º            | 21.893              | 0,04                       | 1,85                       | 15º            |
| Amparo                                | 1.305              | 0,06                       | 1,54                       | 16º            | 1.273              | 0,01                       | 1,64                       | 12º            | 22.611              | 0,05                       | 1,91                       | 14º            |
| Zabelê                                | 1.832              | 0,08                       | 2,16                       | 15º            | 985                | 0,01                       | 1,27                       | 17º            | 19.908              | 0,04                       | 1,68                       | 16º            |
| Coxixola                              | 1.220              | 0,06                       | 1,44                       | 18º            | 1.109              | 0,01                       | 1,43                       | 14º            | 17.721              | 0,04                       | 1,49                       | 17º            |
| Parari                                | 1.280              | 0,06                       | 1,51                       | 17º            | 760                | 0,01                       | 0,98                       | 18º            | 17.294              | 0,04                       | 1,46                       | 18º            |
| <b>6ª Região: Sede Patos</b>          | <b>86.316</b>      | <b>3,93</b>                | <b>100,00</b>              | <b>-</b>       | <b>337.130</b>     | <b>3,64</b>                | <b>100,00</b>              | <b>-</b>       | <b>2.458.005</b>    | <b>5,03</b>                | <b>100,00</b>              | <b>-</b>       |
| Patos                                 | 9.461              | 0,43                       | 10,96                      | 2º             | 181.714            | 1,96                       | 53,90                      | 1º             | 1.518.309           | 3,11                       | 61,77                      | 1º             |
| Santa Luzia                           | 4.976              | 0,23                       | 5,76                       | 5º             | 46.006             | 0,50                       | 13,65                      | 3º             | 156.922             | 0,32                       | 6,38                       | 2º             |
| Teixeira                              | 13.309             | 0,61                       | 15,42                      | 1º             | 10.522             | 0,11                       | 3,12                       | 4º             | 113.550             | 0,23                       | 4,62                       | 3º             |
| Junco do Seridó                       | 3.475              | 0,16                       | 4,03                       | 10º            | 8.240              | 0,09                       | 2,44                       | 5º             | 56.832              | 0,12                       | 2,31                       | 4º             |
| São Mamede                            | 6.782              | 0,31                       | 7,86                       | 4º             | 4.435              | 0,05                       | 1,32                       | 6º             | 55.873              | 0,11                       | 2,27                       | 5º             |
| São José de Espinharas                | 9.076              | 0,41                       | 10,51                      | 3º             | 1.807              | 0,02                       | 0,54                       | 15º            | 33.156              | 0,07                       | 1,35                       | 13º            |
| Desterro                              | 2.764              | 0,13                       | 3,20                       | 15º            | 2.630              | 0,03                       | 0,78                       | 10º            | 53.430              | 0,11                       | 2,17                       | 6º             |
| Cacimbas                              | 2.462              | 0,11                       | 2,85                       | 16º            | 2.814              | 0,03                       | 0,83                       | 9º             | 50.192              | 0,10                       | 2,04                       | 7º             |
| Malta                                 | 2.909              | 0,13                       | 3,37                       | 14º            | 3.758              | 0,04                       | 1,11                       | 8º             | 43.867              | 0,09                       | 1,78                       | 9º             |
| Maturéia                              | 3.036              | 0,14                       | 3,52                       | 12º            | 2.056              | 0,02                       | 0,61                       | 12º            | 47.132              | 0,10                       | 1,92                       | 8º             |
| Santa Teresinha                       | 4.641              | 0,21                       | 5,38                       | 6º             | 2.403              | 0,03                       | 0,71                       | 11º            | 36.188              | 0,07                       | 1,47                       | 10º            |
| São José do Sabugi                    | 3.572              | 0,16                       | 4,14                       | 8º             | 54.344             | 0,59                       | 16,12                      | 2º             | 33.867              | 0,07                       | 1,38                       | 12º            |
| Catingueira                           | 3.244              | 0,15                       | 3,76                       | 11º            | 4.400              | 0,05                       | 1,31                       | 7º             | 35.985              | 0,07                       | 1,46                       | 11º            |
| Mãe d'Água                            | 1.064              | 0,05                       | 1,23                       | 19º            | 1.079              | 0,01                       | 0,32                       | 20º            | 30.691              | 0,06                       | 1,25                       | 14º            |
| Cacimba de Areia                      | 3.533              | 0,16                       | 4,09                       | 9º             | 1.909              | 0,02                       | 0,57                       | 14º            | 28.427              | 0,06                       | 1,16                       | 15º            |
| Emas                                  | 4.045              | 0,18                       | 4,69                       | 7º             | 1.350              | 0,01                       | 0,40                       | 16º            | 28.031              | 0,06                       | 1,14                       | 16º            |
| Várzea                                | 2.915              | 0,13                       | 3,38                       | 13º            | 1.972              | 0,02                       | 0,58                       | 13º            | 25.402              | 0,05                       | 1,03                       | 18º            |
| Salgadinho                            | 979                | 0,04                       | 1,13                       | 20º            | 940                | 0,01                       | 0,28                       | 21º            | 25.428              | 0,05                       | 1,03                       | 17º            |
| Passagem                              | 1.095              | 0,05                       | 1,27                       | 18º            | 1.328              | 0,01                       | 0,39                       | 17º            | 20.758              | 0,04                       | 0,84                       | 20º            |
| São José do Bonfim                    | 1.378              | 0,06                       | 1,60                       | 17º            | 1.279              | 0,01                       | 0,38                       | 18º            | 25.249              | 0,05                       | 1,03                       | 19º            |
| Quixaba                               | 849                | 0,04                       | 0,98                       | 21º            | 1.274              | 0,01                       | 0,38                       | 19º            | 20.161              | 0,04                       | 0,82                       | 21º            |
| Areia de Baraúnas                     | 752                | 0,03                       | 0,87                       | 22º            | 868                | 0,01                       | 0,26                       | 22º            | 18.554              | 0,04                       | 0,75                       | 22º            |

(Tabela 14.2)

| Divisão Geoadministrativa em 14 RGA's  | Agropecuária 2019  |                            |                            |                | Indústria 2019     |                            |                            |                | Serviços Total 2019 |                            |                            |                |
|--|--------------------|----------------------------|----------------------------|----------------|--------------------|----------------------------|----------------------------|----------------|---------------------|----------------------------|----------------------------|----------------|
|  | VAB (R\$ 1.000,00) | Participação no Estado (%) | Participação na Região (%) | Rank na Região | VAB (R\$ 1.000,00) | Participação no Estado (%) | Participação na Região (%) | Rank na Região | VAB (R\$ 1.000,00)  | Participação no Estado (%) | Participação na Região (%) | Rank na Região |
| <b>7ª Região: Sede Itaporanga</b>      | <b>101.831</b>     | <b>4,64</b>                | <b>100,00</b>              | <b>-</b>       | <b>82.470</b>      | <b>0,89</b>                | <b>100,00</b>              | <b>-</b>       | <b>1.175.778</b>    | <b>2,41</b>                | <b>100,00</b>              | <b>-</b>       |
| Itaporanga                             | 10.103             | 0,46                       | 9,92                       | 3º             | 26.614             | 0,29                       | 32,27                      | 1º             | 238.185             | 0,49                       | 20,26                      | 1º             |
| Piancó                                 | 13.007             | 0,59                       | 12,77                      | 2º             | 10.096             | 0,11                       | 12,24                      | 3º             | 155.748             | 0,32                       | 13,25                      | 2º             |
| Conceição                              | 9.628              | 0,44                       | 9,46                       | 4º             | 10.212             | 0,11                       | 12,38                      | 2º             | 150.867             | 0,31                       | 12,83                      | 3º             |
| Coremas                                | 19.583             | 0,89                       | 19,23                      | 1º             | 5.483              | 0,06                       | 6,65                       | 4º             | 107.603             | 0,22                       | 9,15                       | 4º             |
| Santana dos Garrotes                   | 5.802              | 0,26                       | 5,70                       | 5º             | 2.603              | 0,03                       | 3,16                       | 8º             | 46.817              | 0,10                       | 3,98                       | 6º             |
| Igaracy                                | 4.954              | 0,23                       | 4,86                       | 7º             | 3.133              | 0,03                       | 3,80                       | 6º             | 45.106              | 0,09                       | 3,84                       | 8º             |
| Diamante                               | 3.600              | 0,16                       | 3,53                       | 10º            | 2.394              | 0,03                       | 2,90                       | 10º            | 46.926              | 0,10                       | 3,99                       | 5º             |
| Ibiara                                 | 3.358              | 0,15                       | 3,30                       | 12º            | 2.604              | 0,03                       | 3,16                       | 7º             | 41.715              | 0,09                       | 3,55                       | 10º            |
| Olho d'Água                            | 4.995              | 0,23                       | 4,91                       | 6º             | 2.314              | 0,03                       | 2,81                       | 11º            | 45.822              | 0,09                       | 3,90                       | 7º             |
| Aguiar                                 | 4.294              | 0,20                       | 4,22                       | 8º             | 4.661              | 0,05                       | 5,65                       | 5º             | 38.605              | 0,08                       | 3,28                       | 12º            |
| Serra Grande                           | 1.883              | 0,09                       | 1,85                       | 18º            | 1.210              | 0,01                       | 1,47                       | 16º            | 24.012              | 0,05                       | 2,04                       | 17º            |
| Nova Olinda                            | 2.752              | 0,13                       | 2,70                       | 15º            | 2.517              | 0,03                       | 3,05                       | 9º             | 44.129              | 0,09                       | 3,75                       | 9º             |
| São José de Caiana                     | 3.444              | 0,16                       | 3,38                       | 11º            | 1.807              | 0,02                       | 2,19                       | 13º            | 41.366              | 0,08                       | 3,52                       | 11º            |
| Boa Ventura                            | 2.690              | 0,12                       | 2,64                       | 16º            | 1.973              | 0,02                       | 2,39                       | 12º            | 38.038              | 0,08                       | 3,24                       | 13º            |
| Santana de Mangueira                   | 3.686              | 0,17                       | 3,62                       | 9º             | 1.725              | 0,02                       | 2,09                       | 14º            | 37.538              | 0,08                       | 3,19                       | 14º            |
| Pedra Branca                           | 2.354              | 0,11                       | 2,31                       | 17º            | 1.461              | 0,02                       | 1,77                       | 15º            | 27.373              | 0,06                       | 2,33                       | 15º            |
| Santa Inês                             | 2.924              | 0,13                       | 2,87                       | 13º            | 951                | 0,01                       | 1,15                       | 17º            | 26.775              | 0,05                       | 2,28                       | 16º            |
| Curral Velho                           | 2.774              | 0,13                       | 2,72                       | 14º            | 710                | 0,01                       | 0,86                       | 18º            | 19.153              | 0,04                       | 1,63                       | 18º            |
| <b>8ª Região: Sede Catolé do Rocha</b> | <b>53.131</b>      | <b>2,42</b>                | <b>100,00</b>              | <b>-</b>       | <b>121.788</b>     | <b>1,32</b>                | <b>100,00</b>              | <b>-</b>       | <b>1.116.404</b>    | <b>2,29</b>                | <b>100,00</b>              | <b>-</b>       |
| São Bento                              | 11.264             | 0,51                       | 21,20                      | 1º             | 55.582             | 0,60                       | 45,64                      | 1º             | 357.463             | 0,73                       | 32,02                      | 1º             |
| Católé do Rocha                        | 8.374              | 0,38                       | 15,76                      | 2º             | 35.848             | 0,39                       | 29,43                      | 2º             | 351.028             | 0,72                       | 31,44                      | 2º             |
| Brejo do Cruz                          | 4.695              | 0,21                       | 8,84                       | 6º             | 7.837              | 0,08                       | 6,44                       | 4º             | 106.041             | 0,22                       | 9,50                       | 3º             |
| Riacho dos Cavalos                     | 5.512              | 0,25                       | 10,37                      | 5º             | 9.191              | 0,10                       | 7,55                       | 3º             | 63.810              | 0,13                       | 5,72                       | 4º             |
| Belém do Brejo do Cruz                 | 5.789              | 0,26                       | 10,90                      | 4º             | 2.743              | 0,03                       | 2,25                       | 6º             | 56.136              | 0,11                       | 5,03                       | 5º             |
| Jericó                                 | 6.617              | 0,30                       | 12,45                      | 3º             | 3.804              | 0,04                       | 3,12                       | 5º             | 54.762              | 0,11                       | 4,91                       | 6º             |
| Brejo dos Santos                       | 2.166              | 0,10                       | 4,08                       | 9º             | 2.599              | 0,03                       | 2,13                       | 7º             | 48.086              | 0,10                       | 4,31                       | 7º             |
| Bom Sucesso                            | 4.372              | 0,20                       | 8,23                       | 7º             | 1.870              | 0,02                       | 1,54                       | 8º             | 34.419              | 0,07                       | 3,08                       | 8º             |
| Mato Grosso                            | 1.221              | 0,06                       | 2,30                       | 10º            | 1.248              | 0,01                       | 1,02                       | 9º             | 24.159              | 0,05                       | 2,16                       | 9º             |
| São José do Brejo do Cruz              | 3.123              | 0,14                       | 5,88                       | 8º             | 1.067              | 0,01                       | 0,88                       | 10º            | 20.500              | 0,04                       | 1,84                       | 10º            |
| <b>9ª Região: Sede Cajazeiras</b>      | <b>73.618</b>      | <b>3,35</b>                | <b>100,00</b>              | <b>-</b>       | <b>159.254</b>     | <b>1,72</b>                | <b>100,00</b>              | <b>-</b>       | <b>1.816.572</b>    | <b>3,72</b>                | <b>100,00</b>              | <b>-</b>       |
| Cajazeiras                             | 13.086             | 0,60                       | 17,78                      | 1º             | 100.410            | 1,08                       | 63,05                      | 1º             | 866.534             | 1,77                       | 47,70                      | 1º             |
| São José de Piranhas                   | 11.704             | 0,53                       | 15,90                      | 2º             | 14.360             | 0,16                       | 9,02                       | 2º             | 165.633             | 0,34                       | 9,12                       | 2º             |
| São João do Rio do Peixe               | 10.915             | 0,50                       | 14,83                      | 3º             | 9.909              | 0,11                       | 6,22                       | 3º             | 153.833             | 0,32                       | 8,47                       | 3º             |
| Uiraúna                                | 5.055              | 0,23                       | 6,87                       | 6º             | 8.894              | 0,10                       | 5,59                       | 4º             | 146.500             | 0,30                       | 8,06                       | 4º             |
| Cachoeira dos Índios                   | 4.192              | 0,19                       | 5,69                       | 8º             | 4.604              | 0,05                       | 2,89                       | 5º             | 91.426              | 0,19                       | 5,03                       | 5º             |
| Bonito de Santa Fé                     | 4.522              | 0,21                       | 6,14                       | 7º             | 4.431              | 0,05                       | 2,78                       | 6º             | 82.932              | 0,17                       | 4,57                       | 6º             |
| Triunfo                                | 5.923              | 0,27                       | 8,05                       | 5º             | 2.517              | 0,03                       | 1,58                       | 8º             | 63.231              | 0,13                       | 3,48                       | 7º             |
| Santa Helena                           | 7.329              | 0,33                       | 9,96                       | 4º             | 2.167              | 0,02                       | 1,36                       | 9º             | 40.595              | 0,08                       | 2,23                       | 8º             |
| Poço de José de Moura                  | 2.793              | 0,13                       | 3,79                       | 9º             | 1.669              | 0,02                       | 1,05                       | 11º            | 35.784              | 0,07                       | 1,97                       | 9º             |
| Monte Horebe                           | 1.563              | 0,07                       | 2,12                       | 12º            | 1.443              | 0,02                       | 0,91                       | 14º            | 32.196              | 0,07                       | 1,77                       | 11º            |
| Poço Dantas                            | 1.567              | 0,07                       | 2,13                       | 11º            | 1.547              | 0,02                       | 0,97                       | 12º            | 32.705              | 0,07                       | 1,80                       | 10º            |
| Bernardino Batista                     | 1.344              | 0,06                       | 1,83                       | 13º            | 2.818              | 0,03                       | 1,77                       | 7º             | 30.891              | 0,06                       | 1,70                       | 12º            |
| Bom Jesus                              | 1.608              | 0,07                       | 2,18                       | 10º            | 1.908              | 0,02                       | 1,20                       | 10º            | 24.445              | 0,05                       | 1,35                       | 15º            |
| Joca Claudino                          | 966                | 0,04                       | 1,31                       | 15º            | 1.499              | 0,02                       | 0,94                       | 13º            | 25.115              | 0,05                       | 1,38                       | 13º            |
| Carrapateira                           | 1.050              | 0,05                       | 1,43                       | 14º            | 1.079              | 0,01                       | 0,68                       | 15º            | 24.753              | 0,05                       | 1,36                       | 14º            |
| <b>10ª Região: Sede Sousa</b>          | <b>43.096</b>      | <b>1,96</b>                | <b>100,00</b>              | <b>-</b>       | <b>177.804</b>     | <b>1,92</b>                | <b>100,00</b>              | <b>-</b>       | <b>1.184.971</b>    | <b>2,43</b>                | <b>100,00</b>              | <b>-</b>       |
| Sousa                                  | 22.059             | 1,00                       | 51,19                      | 1º             | 158.896            | 1,72                       | 89,37                      | 1º             | 890.415             | 1,82                       | 75,14                      | 1º             |
| São José da Lagoa Tapada               | 4.588              | 0,21                       | 10,65                      | 3º             | 3.750              | 0,04                       | 2,11                       | 3º             | 51.284              | 0,11                       | 4,33                       | 3º             |
| Nazarezinho                            | 4.638              | 0,21                       | 10,76                      | 2º             | 2.577              | 0,03                       | 1,45                       | 6º             | 49.697              | 0,10                       | 4,19                       | 4º             |
| Marizópolis                            | 2.346              | 0,11                       | 5,44                       | 7º             | 3.326              | 0,04                       | 1,87                       | 4º             | 59.510              | 0,12                       | 5,02                       | 2º             |
| Santa Cruz                             | 2.879              | 0,13                       | 6,68                       | 4º             | 2.678              | 0,03                       | 1,51                       | 5º             | 48.059              | 0,10                       | 4,06                       | 5º             |
| Vieirópolis                            | 2.728              | 0,12                       | 6,33                       | 5º             | 3.996              | 0,04                       | 2,25                       | 2º             | 33.948              | 0,07                       | 2,86                       | 6º             |
| São Francisco                          | 2.440              | 0,11                       | 5,66                       | 6º             | 1.538              | 0,02                       | 0,86                       | 7º             | 29.227              | 0,06                       | 2,47                       | 7º             |
| Lastro                                 | 1.418              | 0,06                       | 3,29                       | 8º             | 1.042              | 0,01                       | 0,59                       | 8º             | 22.832              | 0,05                       | 1,93                       | 8º             |

(Tabela 14.2)

| Divisão Geoadministrativa em 14 RGA's   | Agropecuária 2019  |                            |                            |                | Indústria 2019     |                            |                            |                | Serviços Total 2019 |                            |                            |                |
|---|--------------------|----------------------------|----------------------------|----------------|--------------------|----------------------------|----------------------------|----------------|---------------------|----------------------------|----------------------------|----------------|
|   | VAB (R\$ 1.000,00) | Participação no Estado (%) | Participação na Região (%) | Rank na Região | VAB (R\$ 1.000,00) | Participação no Estado (%) | Participação na Região (%) | Rank na Região | VAB (R\$ 1.000,00)  | Participação no Estado (%) | Participação na Região (%) | Rank na Região |
| <b>11ª Região: Sede Princesa Isabel</b> | <b>67.731</b>      | <b>3,08</b>                | <b>100,00</b>              | <b>-</b>       | <b>35.198</b>      | <b>0,38</b>                | <b>100,00</b>              | <b>-</b>       | <b>582.430</b>      | <b>1,19</b>                | <b>100,00</b>              | <b>-</b>       |
| Princesa Isabel                         | 37.997             | 1,73                       | 56,10                      | 1º             | 14.598             | 0,16                       | 41,47                      | 1º             | 176.559             | 0,36                       | 30,31                      | 1º             |
| Tavares                                 | 7.284              | 0,33                       | 10,75                      | 2º             | 5.652              | 0,06                       | 16,06                      | 2º             | 103.034             | 0,21                       | 17,69                      | 2º             |
| Água Branca                             | 3.973              | 0,18                       | 5,87                       | 6º             | 3.984              | 0,04                       | 11,32                      | 4º             | 71.399              | 0,15                       | 12,26                      | 4º             |
| Imaculada                               | 3.820              | 0,17                       | 5,64                       | 7º             | 2.765              | 0,03                       | 7,86                       | 6º             | 74.252              | 0,15                       | 12,75                      | 3º             |
| Manaira                                 | 4.804              | 0,22                       | 7,09                       | 4º             | 4.293              | 0,05                       | 12,20                      | 3º             | 67.853              | 0,14                       | 11,65                      | 5º             |
| Juru                                    | 5.516              | 0,25                       | 8,14                       | 3º             | 3.109              | 0,03                       | 8,83                       | 5º             | 64.626              | 0,13                       | 11,10                      | 6º             |
| São José de Princesa                    | 4.335              | 0,20                       | 6,40                       | 5º             | 798                | 0,01                       | 2,27                       | 7º             | 24.707              | 0,05                       | 4,24                       | 7º             |
| <b>12ª Região: Sede Itabaiana</b>       | <b>234.941</b>     | <b>10,70</b>               | <b>100,00</b>              | <b>-</b>       | <b>197.145</b>     | <b>2,13</b>                | <b>100,00</b>              | <b>-</b>       | <b>1.437.966</b>    | <b>2,95</b>                | <b>100,00</b>              | <b>-</b>       |
| Pedras de Fogo                          | 105.584            | 4,81                       | 44,94                      | 1º             | 47.716             | 0,52                       | 24,20                      | 1º             | 236.776             | 0,48                       | 16,47                      | 2º             |
| Itabaiana                               | 19.545             | 0,89                       | 8,32                       | 3º             | 20.271             | 0,22                       | 10,28                      | 5º             | 246.179             | 0,50                       | 17,12                      | 1º             |
| Ingá                                    | 3.904              | 0,18                       | 1,66                       | 12º            | 16.635             | 0,18                       | 8,44                       | 6º             | 148.251             | 0,30                       | 10,31                      | 3º             |
| Gurinhém                                | 12.236             | 0,56                       | 5,21                       | 5º             | 8.921              | 0,10                       | 4,53                       | 8º             | 103.685             | 0,21                       | 7,21                       | 4º             |
| Salgado de São Félix                    | 11.339             | 0,52                       | 4,83                       | 6º             | 22.426             | 0,24                       | 11,38                      | 2º             | 81.121              | 0,17                       | 5,64                       | 8º             |
| Mogei                                   | 11.287             | 0,51                       | 4,80                       | 7º             | 21.993             | 0,24                       | 11,16                      | 3º             | 94.150              | 0,19                       | 6,55                       | 5º             |
| Juripiranga                             | 9.866              | 0,45                       | 4,20                       | 8º             | 4.222              | 0,05                       | 2,14                       | 11º            | 83.761              | 0,17                       | 5,82                       | 7º             |
| Itatuba                                 | 15.938             | 0,73                       | 6,78                       | 4º             | 20.899             | 0,23                       | 10,60                      | 4º             | 78.093              | 0,16                       | 5,43                       | 9º             |
| Pilar                                   | 8.052              | 0,37                       | 3,43                       | 9º             | 5.899              | 0,06                       | 2,99                       | 10º            | 84.770              | 0,17                       | 5,90                       | 6º             |
| Caldas Brandão                          | 6.906              | 0,31                       | 2,94                       | 10º            | 8.219              | 0,09                       | 4,17                       | 9º             | 52.438              | 0,11                       | 3,65                       | 11º            |
| São Miguel de Taipu                     | 19.671             | 0,90                       | 8,37                       | 2º             | 2.483              | 0,03                       | 1,26                       | 13º            | 43.990              | 0,09                       | 3,06                       | 13º            |
| Juarez Távora                           | 2.214              | 0,10                       | 0,94                       | 14º            | 2.799              | 0,03                       | 1,42                       | 12º            | 55.214              | 0,11                       | 3,84                       | 10º            |
| Serra Redonda                           | 4.132              | 0,19                       | 1,76                       | 11º            | 11.013             | 0,12                       | 5,59                       | 7º             | 46.959              | 0,10                       | 3,27                       | 12º            |
| São José dos Ramos                      | 3.122              | 0,14                       | 1,33                       | 13º            | 1.874              | 0,02                       | 0,95                       | 14º            | 42.296              | 0,09                       | 2,94                       | 14º            |
| Riachão do Bacamarte                    | 1.147              | 0,05                       | 0,49                       | 15º            | 1.775              | 0,02                       | 0,90                       | 15º            | 40.285              | 0,08                       | 2,80                       | 15º            |
| <b>13ª Região: Sede Pombal</b>          | <b>56.082</b>      | <b>2,55</b>                | <b>100,00</b>              | <b>-</b>       | <b>62.258</b>      | <b>0,67</b>                | <b>100,00</b>              | <b>-</b>       | <b>707.733</b>      | <b>1,45</b>                | <b>100,00</b>              | <b>-</b>       |
| Pombal                                  | 17.383             | 0,79                       | 31,00                      | 1º             | 25.065             | 0,27                       | 40,26                      | 1º             | 341.975             | 0,70                       | 48,32                      | 1º             |
| Paulista                                | 14.787             | 0,67                       | 26,37                      | 2º             | 18.747             | 0,20                       | 30,11                      | 2º             | 93.793              | 0,19                       | 13,25                      | 2º             |
| Aparecida                               | 5.267              | 0,24                       | 9,39                       | 3º             | 5.023              | 0,05                       | 8,07                       | 3º             | 66.953              | 0,14                       | 9,46                       | 3º             |
| Condado                                 | 4.969              | 0,23                       | 8,86                       | 4º             | 2.906              | 0,03                       | 4,67                       | 5º             | 49.533              | 0,10                       | 7,00                       | 4º             |
| São Bentinho                            | 3.311              | 0,15                       | 5,90                       | 6º             | 4.290              | 0,05                       | 6,89                       | 4º             | 37.510              | 0,08                       | 5,30                       | 5º             |
| Lagoa                                   | 1.749              | 0,08                       | 3,12                       | 8º             | 1.508              | 0,02                       | 2,42                       | 8º             | 33.587              | 0,07                       | 4,75                       | 6º             |
| Vista Serrana                           | 963                | 0,04                       | 1,72                       | 9º             | 1.630              | 0,02                       | 2,62                       | 7º             | 31.507              | 0,06                       | 4,45                       | 7º             |
| Cajazeirinhas                           | 4.568              | 0,21                       | 8,15                       | 5º             | 1.729              | 0,02                       | 2,78                       | 6º             | 28.251              | 0,06                       | 3,99                       | 8º             |
| São Domingos                            | 3.085              | 0,14                       | 5,50                       | 7º             | 1.360              | 0,01                       | 2,18                       | 9º             | 24.623              | 0,05                       | 3,48                       | 9º             |
| <b>14ª Região: Sede Mamanguape</b>      | <b>166.007</b>     | <b>7,56</b>                | <b>100,00</b>              | <b>-</b>       | <b>236.370</b>     | <b>2,55</b>                | <b>100,00</b>              | <b>-</b>       | <b>1.413.184</b>    | <b>2,89</b>                | <b>100,00</b>              | <b>-</b>       |
| Mamanguape                              | 34.601             | 1,58                       | 20,84                      | 1º             | 78.432             | 0,85                       | 33,18                      | 2º             | 506.537             | 1,04                       | 35,84                      | 1º             |
| Rio Tinto                               | 25.533             | 1,16                       | 15,38                      | 2º             | 29.555             | 0,32                       | 12,50                      | 3º             | 193.377             | 0,40                       | 13,68                      | 2º             |
| Mataraca                                | 10.543             | 0,48                       | 6,35                       | 7º             | 98.326             | 1,06                       | 41,60                      | 1º             | 83.649              | 0,17                       | 5,92                       | 5º             |
| Itapororoca                             | 21.503             | 0,98                       | 12,95                      | 3º             | 6.507              | 0,07                       | 2,75                       | 5º             | 146.681             | 0,30                       | 10,38                      | 3º             |
| Jacaraú                                 | 11.884             | 0,54                       | 7,16                       | 6º             | 7.113              | 0,08                       | 3,01                       | 4º             | 110.778             | 0,23                       | 7,84                       | 4º             |
| Baía da Traição                         | 13.246             | 0,60                       | 7,98                       | 5º             | 3.008              | 0,03                       | 1,27                       | 6º             | 69.610              | 0,14                       | 4,93                       | 6º             |
| Marcação                                | 18.486             | 0,84                       | 11,14                      | 4º             | 2.277              | 0,02                       | 0,96                       | 9º             | 58.140              | 0,12                       | 4,11                       | 8º             |
| Lagoa de Dentro                         | 6.581              | 0,30                       | 3,96                       | 10º            | 2.965              | 0,03                       | 1,25                       | 7º             | 61.605              | 0,13                       | 4,36                       | 7º             |
| Capim                                   | 4.583              | 0,21                       | 2,76                       | 11º            | 2.447              | 0,03                       | 1,04                       | 8º             | 52.212              | 0,11                       | 3,69                       | 9º             |
| Cuité de Mamanguape                     | 7.843              | 0,36                       | 4,72                       | 8º             | 2.182              | 0,02                       | 0,92                       | 10º            | 48.722              | 0,10                       | 3,45                       | 10º            |
| Pedro Régis                             | 4.193              | 0,19                       | 2,53                       | 12º            | 1.842              | 0,02                       | 0,78                       | 11º            | 42.576              | 0,09                       | 3,01                       | 11º            |
| Curral de Cima                          | 7.010              | 0,32                       | 4,22                       | 9º             | 1.716              | 0,02                       | 0,73                       | 12º            | 39.295              | 0,08                       | 2,78                       | 12º            |

Fonte: IBGE/Órgãos Estaduais de Estatística/ Secretarias Estaduais de Governo- PIB dos Municípios 2019.  
 Elaboração: SEPLAG-PB, Gerência Executiva de Desenvolvimento Municipal e Regional (GEDMR).  
 Obs: Os dados do ano ora divulgado estarão sujeitos a revisão na publicação do próximo ano.