



**GOVERNO
DA PARAÍBA**

**SECRETARIA DE ESTADO DA SAÚDE
COMISSÃO INTERGESTORES BIPARTITE**

RESOLUÇÃO CIB-PB Nº 74, DE 21 DE MAIO DE 2020

Aprova o prazo de 24h após a realização dos testes rápidos para notificação no eSUS VE dos casos que se enquadram na definição de caso suspeito.

A Comissão Intergestores Bipartite, no uso de suas atribuições legais, e considerando:

A Lei nº 8.080, de 19 de setembro de 1990, que dispõe sobre as condições para a promoção, a proteção e a recuperação da saúde, a organização e o funcionamento dos serviços correspondentes e dá outras providências;

O Decreto nº 7.508, de 28 de junho de 2011, que regulamenta a Lei nº 8.080, de 1990, para dispor sobre a organização do Sistema Único de Saúde - SUS, o planejamento da saúde, a assistência à saúde e a articulação interfederativa;

A Portaria nº 2.500, de 28 de setembro de 2017, que dispõe sobre a elaboração, à proposição, a tramitação e a consolidação de atos normativos no âmbito do Ministério da Saúde;

Que a COVID-19 é uma Emergência de Saúde Pública de Importância Internacional (ESPII) e Emergência de Saúde Pública de Importância Nacional (ESPIN);

A importância do registro dos dados nos sistemas federais de informação, e-SUS Vigilância Epidemiológica (e-SUS VE) e no Sistema de Informação de Vigilância da Gripe (SIVEP-Gripe), como ferramentas de registro que auxiliam no mapeamento epidemiológico;

Que pelos protocolos do Ministério da Saúde, a notificação imediata dos casos leves de Síndrome Gripal (SG) deve ser inserida no e-SUS Vigilância Epidemiológica (e-SUS VE), uma ferramenta de registro de notificação de casos suspeitos e confirmados do novo coronavírus;

A NOTA TÉCNICA Nº 20/2020-SAPS/GAB/SAPS/MS que trata da notificação Imediata de Casos de Síndrome Gripal via plataforma do eSUS VE e Síndrome Respiratória Aguda Grave (SRAG) hospitalizado no SIVEP-Gripe;

Que o registro imediato no sistema dos casos de SG em cada território auxiliará a gestão no monitoramento e na análise da situação epidemiológica da transmissão da COVID-19. Auxiliando na

tomada de decisão acerca das medidas locais de isolamento social e nas ações de suporte da capacidade hospitalar instalada no município e nos serviços de referência da rede;

Que a Secretaria de Saúde do Estado da Paraíba realizou no dia 18 de maio a segunda entrega de kits de testes rápidos para todos os 223 municípios (em anexo), solicitando que todos os testes realizados com resultados negativos e positivos sejam registrados no eSUS VE para monitoramento da utilização dos mesmos;

A decisão da plenária da CIB-PB, na 3ª Reunião Ordinária, do dia 21 de maio de 2020, realizada por videoconferência.

RESOLVE:

Art. 1º Aprovar que toda notificação no eSUS VE seja realizada no sistema em até 24 horas a partir da realização dos testes rápidos dos casos que se enquadram na definição de caso suspeito;

I - Os dados divulgados nos Boletins Epidemiológicos Estaduais serão retirados das bases oficiais de cada sistema, sendo de responsabilidade de cada território a análise de suas bases evitando erros de informações;

II - A análise do banco de dados do sistema de cada município é imprescindível para corrigir as inconsistências e a excluir as duplicidades dos registros, visando não gerar um volume de dados incorretos.


Art. 2º A Secretaria de Saúde do Estado da Paraíba continuará a realizar agendas por Gerencia Regional de Saúde para auxiliar os Coordenadores municipais da Vigilância em Saúde que tenham ainda dificuldades de utilizar o sistema;

Art. 3º O reabastecimento dos municípios com novos testes rápidos se dará por critério de fechamento dos casos no sistema, e apresentação de novos casos por território; objetivando a disponibilização oportuna dos testes para aqueles municípios que estiverem utilizando o eSUS VE para os registros. No anexo 2 avaliação dos registros até a data do dia 20 de maio.

Art. 4º Esta Resolução entrará em vigor na data de sua publicação.




GERALDO ANTÔNIO DE MEDEIROS
Presidente da CIB/PB



SORAYA GALVÃO DE ARAUJO LUCENA
Presidente do COSEMS/PB

ANEXO 1 – DISTRIBUIÇÃO DE TESTE RÁPIDO POR MUNICÍPIO NO DIA 18 DE MAIO DE 2020

Macrorregião	Gerência	Região	Descrição Região	Código IBGE	Município	Total Notificações E-SUS	Notificações com Resultado	Opção - número de cx de acordo com a coluna G
1ª Macro	12ª	12ª	Vale Paraíba do	2503803	Caldas Brandão	9	3	1
1ª Macro	12ª	12ª	Vale Paraíba do	2506400	Gurinhém	57	6	3
1ª Macro	12ª	12ª	Vale Paraíba do	2506806	Ingá	32	8	2
1ª Macro	12ª	12ª	Vale Paraíba do	2506905	Itabaiana	113	28	6
1ª Macro	12ª	12ª	Vale Paraíba do	2507200	Itatuba	35	5	2
1ª Macro	12ª	12ª	Vale Paraíba do	2507606	Juarez Távora	30	2	2
1ª Macro	12ª	12ª	Vale Paraíba do	2507903	Juripiranga	43	20	3
1ª Macro	12ª	12ª	Vale Paraíba do	2509404	Mogeiro	14	0	1
1ª Macro	12ª	12ª	Vale Paraíba do	2511202	Pedras de Fogo	143	74	8
1ª Macro	12ª	12ª	Vale Paraíba do	2511509	Pilar	55	1	3
1ª Macro	12ª	12ª	Vale Paraíba do	2512754	Riachão do Bacamarte	22	6	2
1ª Macro	12ª	12ª	Vale Paraíba do	2513109	Salgado de São Félix	42	6	3
1ª Macro	12ª	12ª	Vale Paraíba do	2514453	São José dos Ramos	19	0	1
1ª Macro	12ª	12ª	Vale Paraíba do	2515005	São Miguel de Taipu	12	6	1
1ª Macro	01ª	14ª	Vale do Mamanguape	2501401	Baía da Traição	59	23	3
1ª Macro	01ª	14ª	Vale do Mamanguape	2504033	Capim	16	0	1
1ª Macro	01ª	14ª	Vale do Mamanguape	2505238	Cuité de Mamanguape	11	2	1
1ª Macro	01ª	14ª	Vale do Mamanguape	2505279	Curral de Cima	16	4	1
1ª Macro	01ª	14ª	Vale do Mamanguape	2507101	Itapororoca	40	11	2






1ª Macro	01ª	14ª	Vale do Mamanguape	2507309	Jacaraú	16	1	1
1ª Macro	01ª	14ª	Vale do Mamanguape	2508901	Mamanguape	73	8	4
1ª Macro	01ª	14ª	Vale do Mamanguape	2509057	Marcação	3	0	1
1ª Macro	01ª	14ª	Vale do Mamanguape	2509305	Mataraca	18	2	1
1ª Macro	01ª	14ª	Vale do Mamanguape	2512721	Pedro Régis	7	0	1
1ª Macro	01ª	14ª	Vale do Mamanguape	2512903	Rio Tinto	67	14	4
1ª Macro	01ª	1ª	Mata Atlântica	2500601	Alhandra	177	18	9
1ª Macro	01ª	1ª	Mata Atlântica	2501807	Bayeux	626	69	32
1ª Macro	01ª	1ª	Mata Atlântica	2503001	Caaporã	361	93	19
1ª Macro	01ª	1ª	Mata Atlântica	2503209	Cabedelo	662	103	34
1ª Macro	01ª	1ª	Mata Atlântica	2504603	Conde	221	40	12
1ª Macro	01ª	1ª	Mata Atlântica	2504900	Cruz do Espírito Santo	81	26	5
1ª Macro	01ª	1ª	Mata Atlântica	2507507	João Pessoa	9105	1653	456
1ª Macro	01ª	1ª	Mata Atlântica	2508604	Lucena	77	3	4
1ª Macro	01ª	1ª	Mata Atlântica	2509107	Mari	127	93	7
1ª Macro	01ª	1ª	Mata Atlântica	2511905	Pitimbu	112	7	6
1ª Macro	01ª	1ª	Mata Atlântica	2512762	Riachão do Poço	3	1	1
1ª Macro	01ª	1ª	Mata Atlântica	2513703	Santa Rita	1089	460	55
1ª Macro	01ª	1ª	Mata Atlântica	2515302	Sapé	137	79	7
1ª Macro	01ª	1ª	Mata Atlântica	2515971	Sobrado	30	9	2
1ª Macro	02ª	2ª	Piemonte da Borborema	2500502	Alagoinha	108	31	6
1ª Macro	02ª	2ª	Piemonte da Borborema	2500809	Araçagi	31	21	2
1ª Macro	02ª	2ª	Piemonte da Borborema	2501005	Araruna	10	1	1
1ª Macro	02ª	2ª	Piemonte da Borborema	2501500	Bananeiras	25	9	2
1ª Macro	02ª	2ª	Piemonte da Borborema	2501906	Belém	81	8	5
1ª Macro	02ª	2ª	Piemonte da Borborema	2502706	Borborema	9	0	1




1ª Macro	02ª	2ª	Piemonte da Borborema	2503506	Cacimba de Dentro	16	0	1
1ª Macro	02ª	2ª	Piemonte da Borborema	2503605	Caiçara	16	12	1
1ª Macro	02ª	2ª	Piemonte da Borborema	2504157	Casserengue	14	0	1
1ª Macro	02ª	2ª	Piemonte da Borborema	2505204	Cuitegi	33	12	2
1ª Macro	02ª	2ª	Piemonte da Borborema	2505709	Dona Inês	25	1	2
1ª Macro	02ª	2ª	Piemonte da Borborema	2505808	Duas Estradas	5	1	1
1ª Macro	02ª	2ª	Piemonte da Borborema	2506301	Guarabira	604	284	31
1ª Macro	02ª	2ª	Piemonte da Borborema	2508208	Lagoa de Dentro	17	2	1
1ª Macro	02ª	2ª	Piemonte da Borborema	2508554	Logradouro	10	1	1
1ª Macro	02ª	2ª	Piemonte da Borborema	2509800	Mulungu	38	5	2
1ª Macro	02ª	2ª	Piemonte da Borborema	2511608	Pilões	12	5	1
1ª Macro	02ª	2ª	Piemonte da Borborema	2511707	Pilõezinhos	39	8	2
1ª Macro	02ª	2ª	Piemonte da Borborema	2511806	Pirpirituba	36	15	2
1ª Macro	02ª	2ª	Piemonte da Borborema	2512747	Riachão	6	0	1
1ª Macro	02ª	2ª	Piemonte da Borborema	2515609	Serra da Raiz	37	4	2
1ª Macro	02ª	2ª	Piemonte da Borborema	2515906	Serraria	18	3	1
1ª Macro	02ª	2ª	Piemonte da Borborema	2515930	Sertãozinho	17	3	1
1ª Macro	02ª	2ª	Piemonte da Borborema	2516003	Solânea	65	15	4
1ª Macro	02ª	2ª	Piemonte da Borborema	2516409	Tacima	14	4	1
2ª Macro	03ª	15ª	Cariri Oriental	2500536	Alcantil	1	1	1
2ª Macro	03ª	15ª	Cariri Oriental	2501302	Aroeiras	7	4	1
2ª Macro	03ª	15ª	Cariri Oriental	2501575	Barra de Santana	11	7	1
2ª Macro	03ª	15ª	Cariri Oriental	2501708	Barra de São Miguel	12	4	1
2ª Macro	03ª	15ª	Cariri Oriental	2502508	Boqueirão	13	10	1
2ª Macro	03ª	15ª	Cariri Oriental	2503100	Cabaceiras	0	0	1
2ª Macro	03ª	15ª	Cariri Oriental	2504355	Caturité	9	0	1
2ª Macro	03ª	15ª	Cariri Oriental	2506251	Gado Bravo	7	4	1
2ª Macro	03ª	15ª	Cariri Oriental	2509909	Natuba	13	5	1
2ª Macro	03ª	15ª	Cariri Oriental	2512507	Queimadas	51	25	3
2ª Macro	03ª	15ª	Cariri Oriental	2512788	Riacho de Santo	3	0	1

					Antônio			
2ª Macro	03ª	15ª	Cariri Oriental	2513158	Santa Cecília	1	0	1
2ª Macro	03ª	15ª	Cariri Oriental	2513943	São Domingos do Cariri	0	0	1
2ª Macro	03ª	15ª	Cariri Oriental	2517001	Umbuzeiro	21	5	2
2ª Macro	03ª	16ª	Borborema	2501351	Assunção	3	3	1
2ª Macro	03ª	16ª	Borborema	2502151	Boa Vista	9	4	1
2ª Macro	03ª	16ª	Borborema	2504009	Campina Grande	1120	565	57
2ª Macro	03ª	16ª	Borborema	2506103	Fagundes	9	3	1
2ª Macro	03ª	16ª	Borborema	2507705	Juazeirinho	64	21	4
2ª Macro	03ª	16ª	Borborema	2508505	Livramento	2	1	1
2ª Macro	03ª	16ª	Borborema	2509206	Massaranduba	15	3	1
2ª Macro	03ª	16ª	Borborema	2510501	Olivedos	2	0	1
2ª Macro	03ª	16ª	Borborema	2512002	Pocinhos	22	7	2
2ª Macro	03ª	16ª	Borborema	2512408	Puxinanã	15	1	1
2ª Macro	03ª	16ª	Borborema	2513851	Santo André	1	1	1
2ª Macro	03ª	16ª	Borborema	2515807	Serra Redonda	13	1	1
2ª Macro	03ª	16ª	Borborema	2516102	Soledade	18	12	1
2ª Macro	03ª	16ª	Borborema	2516508	Taperoá	72	52	4
2ª Macro	03ª	16ª	Borborema	2516755	Tenório	19	0	1
2ª Macro	03ª	3ª	Renascer do Brejo	2500304	Alagoa Grande	67	8	4
2ª Macro	03ª	3ª	Renascer do Brejo	2500403	Alagoa Nova	7	4	1
2ª Macro	03ª	3ª	Renascer do Brejo	2500577	Algodão de Jandaíra	7	3	1
2ª Macro	03ª	3ª	Renascer do Brejo	2500908	Arara	3	1	1
2ª Macro	03ª	3ª	Renascer do Brejo	2501104	Areia	88	18	5
2ª Macro	03ª	3ª	Renascer do Brejo	2501203	Areial	11	0	1
2ª Macro	03ª	3ª	Renascer do Brejo	2506004	Esperança	114	60	6
2ª Macro	03ª	3ª	Renascer do Brejo	2508307	Lagoa Seca	69	11	4
2ª Macro	03ª	3ª	Renascer do Brejo	2509339	Matinhas	3	3	1
2ª Macro	03ª	3ª	Renascer do Brejo	2509503	Montadas	0	0	1
2ª Macro	03ª	3ª	Renascer do Brejo	2512705	Remígio	90	12	5
2ª Macro	03ª	3ª	Renascer do Brejo	2515104	São Sebastião de Lagoa de	26	2	2




					Roça			
2ª Macro	04ª	4ª	Curimataú e Seridó Paraibano	2501534	Baraúna	1	0	1
2ª Macro	04ª	4ª	Curimataú e Seridó Paraibano	2501609	Barra de Santa Rosa	8	1	1
2ª Macro	04ª	4ª	Curimataú e Seridó Paraibano	2505006	Cubati	3	0	1
2ª Macro	04ª	4ª	Curimataú e Seridó Paraibano	2505105	Cuité	31	3	2
2ª Macro	04ª	4ª	Curimataú e Seridó Paraibano	2505352	Damião	0	0	1
2ª Macro	04ª	4ª	Curimataú e Seridó Paraibano	2506202	Frei Martinho	2	1	1
2ª Macro	04ª	4ª	Curimataú e Seridó Paraibano	2510105	Nova Floresta	56	5	3
2ª Macro	04ª	4ª	Curimataú e Seridó Paraibano	2510303	Nova Palmeira	16	0	1
2ª Macro	04ª	4ª	Curimataú e Seridó Paraibano	2511103	Pedra Lavrada	8	0	1
2ª Macro	04ª	4ª	Curimataú e Seridó Paraibano	2511400	Picuí	74	8	4
2ª Macro	04ª	4ª	Curimataú e Seridó Paraibano	2515401	São Vicente do Seridó	4	1	1
2ª Macro	04ª	4ª	Curimataú e Seridó Paraibano	2516151	Sossêgo	1	0	1
2ª Macro	05ª	5ª	Cariri Ocidental	2500734	Amparo	8	5	1
2ª Macro	05ª	5ª	Cariri Ocidental	2503902	Camalaú	4	0	1
2ª Macro	05ª	5ª	Cariri Ocidental	2504074	Caraúbas	3	2	1
2ª Macro	05ª	5ª	Cariri Ocidental	2504702	Congo	31	12	2
2ª Macro	05ª	5ª	Cariri Ocidental	2504850	Coxixola	12	7	1
2ª Macro	05ª	5ª	Cariri Ocidental	2506509	Gurjão	2	1	1
2ª Macro	05ª	5ª	Cariri Ocidental	2509701	Monteiro	122	44	7
2ª Macro	05ª	5ª	Cariri Ocidental	2510600	Ouro Velho	0	0	1






2ª Macro	05ª	5ª	Cariri Ocidental	2510659	Parari	1	0	1
2ª Macro	05ª	5ª	Cariri Ocidental	2512200	Prata	2	0	1
2ª Macro	05ª	5ª	Cariri Ocidental	2514008	São João do Cariri	9	0	1
2ª Macro	05ª	5ª	Cariri Ocidental	2514107	São João do Tigre	8	2	1
2ª Macro	05ª	5ª	Cariri Ocidental	2514800	São José dos Cordeiros	4	0	1
2ª Macro	05ª	5ª	Cariri Ocidental	2515203	São Sebastião do Umbuzeiro	6	2	1
2ª Macro	05ª	5ª	Cariri Ocidental	2515500	Serra Branca	16	5	1
2ª Macro	05ª	5ª	Cariri Ocidental	2516300	Sumé	30	16	2
2ª Macro	05ª	5ª	Cariri Ocidental	2517407	Zabelê	10	2	1
3ª Macro	10ª	10ª	Vale dos Dinossauros	2500775	Aparecida	2	0	1
3ª Macro	10ª	10ª	Vale dos Dinossauros	2508406	Lastro	24	1	2
3ª Macro	10ª	10ª	Vale dos Dinossauros	2509156	Marizópolis	12	12	1
3ª Macro	10ª	10ª	Vale dos Dinossauros	2510006	Nazarezinho	5	0	1
3ª Macro	10ª	10ª	Vale dos Dinossauros	2513208	Santa Cruz	6	0	1
3ª Macro	10ª	10ª	Vale dos Dinossauros	2513984	São Francisco	5	1	1
3ª Macro	10ª	10ª	Vale dos Dinossauros	2514206	São José da Lagoa Tapada	14	11	1
3ª Macro	10ª	10ª	Vale dos Dinossauros	2516201	Sousa	106	33	6
3ª Macro	10ª	10ª	Vale dos Dinossauros	2517209	Vieirópolis	1	0	1
3ª Macro	10ª	13ª	Terra de Maringá	2503753	Cajazeirinhas	1	0	1
3ª Macro	10ª	13ª	Terra de Maringá	2508109	Lagoa	1	0	1
3ª Macro	10ª	13ª	Terra de Maringá	2510907	Paulista	5	1	1
3ª Macro	10ª	13ª	Terra de Maringá	2512101	Pombal	94	3	5
3ª Macro	10ª	13ª	Terra de Maringá	2513927	São Bentinho	8	1	1
3ª Macro	10ª	13ª	Terra de Maringá	2513968	São Domingos	2	0	1
3ª Macro	11ª	11ª	Sertão da Décima primeira	2500106	Água Branca	16	0	1

			região					
3ª Macro	11ª	11ª	Sertão da Décima primeira região	2506707	Imaculada	10	1	1
3ª Macro	11ª	11ª	Sertão da Décima primeira região	2508000	Juru	35	1	2
3ª Macro	11ª	11ª	Sertão da Décima primeira região	2509008	Manaíra	7	2	1
3ª Macro	11ª	11ª	Sertão da Décima primeira região	2512309	Princesa Isabel	48	2	3
3ª Macro	11ª	11ª	Sertão da Décima primeira região	2514552	São José de Princesa	2	1	1
3ª Macro	11ª	11ª	Sertão da Décima primeira região	2516607	Tavares	3	0	1
3ª Macro	06ª	6ª	Sertão Patos	2501153	Areia de Baraúnas	8	0	1
3ª Macro	06ª	6ª	Sertão Patos	2503407	Cacimba de Areia	1	1	1
3ª Macro	06ª	6ª	Sertão Patos	2503555	Cacimbas	1	0	1
3ª Macro	06ª	6ª	Sertão Patos	2504207	Catingueira	8	3	1
3ª Macro	06ª	6ª	Sertão Patos	2504504	Condado	48	2	3
3ª Macro	06ª	6ª	Sertão Patos	2505402	Desterro	5	0	1
3ª Macro	06ª	6ª	Sertão Patos	2505907	Emas	1	1	1
3ª Macro	06ª	6ª	Sertão Patos	2507804	Junco do Seridó	10	6	1
3ª Macro	06ª	6ª	Sertão Patos	2508703	Mãe d'Água	1	0	1
3ª Macro	06ª	6ª	Sertão Patos	2508802	Malta	6	4	1
3ª Macro	06ª	6ª	Sertão Patos	2509396	Maturéia	11	3	1
3ª Macro	06ª	6ª	Sertão Patos	2510709	Passagem	6	0	1
3ª Macro	06ª	6ª	Sertão Patos	2510808	Patos	584	333	30
3ª Macro	06ª	6ª	Sertão Patos	2512606	Quixabá	5	2	1
3ª Macro	06ª	6ª	Sertão Patos	2513000	Salgadinho	3	2	1
3ª Macro	06ª	6ª	Sertão Patos	2513406	Santa Luzia	67	16	4
3ª Macro	06ª	6ª	Sertão Patos	2513802	Santa Teresinha	5	1	1
3ª Macro	06ª	6ª	Sertão Patos	2514404	São José de Espinharas	8	4	1
3ª Macro	06ª	6ª	Sertão Patos	2514602	São José do Bonfim	10	2	1




3ª Macro	06ª	6ª	Sertão Patos	2514701	São José do Sabugi	7	6	1
3ª Macro	06ª	6ª	Sertão Patos	2514909	São Mamede	16	10	1
3ª Macro	06ª	6ª	Sertão Patos	2516706	Teixeira	18	0	1
3ª Macro	06ª	6ª	Sertão Patos	2517100	Várzea	1	0	1
3ª Macro	06ª	6ª	Sertão Patos	2505501	Vista Serrana	9	2	1
3ª Macro	07ª	7ª	Sertão Vale do Piancó	2500205	Aguiar	16	4	1
3ª Macro	07ª	7ª	Sertão Vale do Piancó	2502102	Boa Ventura	8	0	1
3ª Macro	07ª	7ª	Sertão Vale do Piancó	2504405	Conceição	7	4	1
3ª Macro	07ª	7ª	Sertão Vale do Piancó	2504801	Coremas	52	8	3
3ª Macro	07ª	7ª	Sertão Vale do Piancó	2505303	Curral Velho	16	0	1
3ª Macro	07ª	7ª	Sertão Vale do Piancó	2505600	Diamante	15	3	1
3ª Macro	07ª	7ª	Sertão Vale do Piancó	2506608	Ibiara	12	0	1
3ª Macro	07ª	7ª	Sertão Vale do Piancó	2502607	Igaracy	5	1	1
3ª Macro	07ª	7ª	Sertão Vale do Piancó	2507002	Itaporanga	37	14	2
3ª Macro	07ª	7ª	Sertão Vale do Piancó	2510204	Nova Olinda	11	1	1
3ª Macro	07ª	7ª	Sertão Vale do Piancó	2510402	Olho d'Água	8	1	1
3ª Macro	07ª	7ª	Sertão Vale do Piancó	2511004	Pedra Branca	20	0	1
3ª Macro	07ª	7ª	Sertão Vale do Piancó	2511301	Piancó	86	40	5
3ª Macro	07ª	7ª	Sertão Vale do Piancó	2513356	Santa Inês	12	4	1
3ª Macro	07ª	7ª	Sertão Vale do Piancó	2513505	Santana de Mangueira	8	0	1
3ª Macro	07ª	7ª	Sertão Vale do Piancó	2513604	Santana dos Garrotes	30	1	2
3ª Macro	07ª	7ª	Sertão Vale do Piancó	2514305	São José de Caiana	7	1	1
3ª Macro	07ª	7ª	Sertão Vale do Piancó	2515708	Serra Grande	17	0	1
3ª Macro	08ª	8ª	Alto Sertão	2502003	Belém do Brejo do Cruz	12	5	1
3ª Macro	08ª	8ª	Alto Sertão	2502300	Bom Sucesso	1	0	1
3ª Macro	08ª	8ª	Alto Sertão	2502805	Brejo do Cruz	12	9	1
3ª Macro	08ª	8ª	Alto Sertão	2502904	Brejo dos Santos	2	1	1



3ª Macro	08ª	8ª	Alto Sertão	2504306	Catolé do Rocha	13	5	1
3ª Macro	08ª	8ª	Alto Sertão	2507408	Jericó	24	12	2
3ª Macro	08ª	8ª	Alto Sertão	2509370	Mato Grosso	10	0	1
3ª Macro	08ª	8ª	Alto Sertão	2512804	Riacho dos Cavalos	29	2	2
3ª Macro	08ª	8ª	Alto Sertão	2513901	São Bento	26	26	2
3ª Macro	08ª	8ª	Alto Sertão	2514651	São José do Brejo do Cruz	3	1	1
3ª Macro	09ª	9ª	Sertão Univale	2502052	Bernardino Batista	9	1	1
3ª Macro	09ª	9ª	Sertão Univale	2502201	Bom Jesus	6	1	1
3ª Macro	09ª	9ª	Sertão Univale	2502409	Bonito de Santa Fé	17	6	1
3ª Macro	09ª	9ª	Sertão Univale	2503308	Cachoeira dos Índios	19	4	1
3ª Macro	09ª	9ª	Sertão Univale	2503704	Cajazeiras	556	294	28
3ª Macro	09ª	9ª	Sertão Univale	2504108	Carrapateira	2	1	1
3ª Macro	09ª	9ª	Sertão Univale	2513653	Joca Claudino	3	1	1
3ª Macro	09ª	9ª	Sertão Univale	2509602	Monte Horebe	9	0	1
3ª Macro	09ª	9ª	Sertão Univale	2512036	Poço Dantas	5	0	1
3ª Macro	09ª	9ª	Sertão Univale	2512077	Poço de José de Moura	2	2	1
3ª Macro	09ª	9ª	Sertão Univale	2513307	Santa Helena	11	6	1
3ª Macro	09ª	9ª	Sertão Univale	2500700	São João do Rio do Peixe	40	24	2
3ª Macro	09ª	9ª	Sertão Univale	2514503	São José de Piranhas	46	16	3
3ª Macro	09ª	9ª	Sertão Univale	2516805	Triunfo	12	0	1
3ª Macro	09ª	9ª	Sertão Univale	2516904	Uiraúna	28	7	2




GERALDO ANTONIO DE MEDEIROS
Presidente da CIB/PB



SORAYA GALDINO DE ARAUJO LUCENA
Presidente do COSEMS/PB


ANEXO 2 – REGISTROS DE CASOS NEGATIVOS E POSITIVOS NO ESUS VE ATÉ O DIA 20 DE MAIO

Macrorregião	Gerência	Região	Município	Testes rápidos distribuídos acumulados até 20/05/2020	Resultados disgitados no E-SUS até 20/05/2020		TAXA DE ALIMENTAÇÃO E-SUS VE	CLASSIFICAÇÃO
					Positivos	Negativos		
1ª Macro	12ª	12ª	Pedras de Fogo	290	69	52	41,7%	1º
2ª Macro	3ª	16ª	Juazeirinho	185	32	42	40,0%	2º
3ª Macro	6ª	6ª	São José do Sabugi	125	46	3	39,2%	3º
2ª Macro	5ª	5ª	Sumé	145	1	46	32,4%	4º
1ª Macro	1ª	1ª	Mari	520	45	101	28,1%	5º
1ª Macro	12ª	12ª	Riachão do Bacamarte	125	31	0	24,8%	6º
1ª Macro	2ª	2ª	Araçagi	145	13	22	24,1%	7º
1ª Macro	1ª	1ª	Santa Rita	3265	206	487	21,2%	8º
3ª Macro	10ª	10ª	Marizópolis	125	2	24	20,8%	9º
3ª Macro	6ª	6ª	São Mamede	125	4	22	20,8%	10º
1ª Macro	2ª	2ª	Alagoinha	275	30	26	20,4%	11º
1ª Macro	1ª	14ª	Baía da Traição	165	27	5	19,4%	12º
3ª Macro	6ª	6ª	Condado	165	28	4	19,4%	13º
3ª Macro	9ª	9ª	Uiraúna	145	3	25	19,3%	14º
2ª Macro	3ª	16ª	Soledade	125	4	19	18,4%	15º
2ª Macro	3ª	3ª	Esperança	545	18	82	18,3%	16º
1ª Macro	2ª	2ª	Cuitegi	145	23	3	17,9%	17º
2ª Macro	3ª	15ª	Barra de Santana	125	8	14	17,6%	18º
1ª Macro	12ª	12ª	Juripiranga	165	27	2	17,6%	19º
1ª Macro	2ª	2ª	Guarabira	1815	309	2	17,1%	20º
1ª Macro	12ª	12ª	Pilar	165	24	4	17,0%	21º





3ª Macro	9ª	9ª	São José de Piranhas	165	1	27	17,0%	22º
2ª Macro	3ª	16ª	Puxinanã	125	9	12	16,8%	23º
2ª Macro	5ª	5ª	Congo	145	8	16	16,6%	24º
2ª Macro	3ª	16ª	Pocinhos	145	0	24	16,6%	25º
1ª Macro	1ª	1ª	Caaporã	1080	144	29	16,0%	26º
1ª Macro	2ª	2ª	Caicara	125	12	8	16,0%	27º
1ª Macro	2ª	2ª	Pirpirituba	145	7	16	15,9%	28º
1ª Macro	1ª	14ª	Capim	125	19	0	15,2%	29º
1ª Macro	2ª	2ª	Sertãozinho	125	4	15	15,2%	30º
2ª Macro	3ª	16ª	Campina Grande	6545	362	605	14,8%	31º
2ª Macro	3ª	16ª	Taperoá	385	21	35	14,5%	32º
1ª Macro	2ª	2ª	Pilõesinhos	145	19	2	14,5%	33º
1ª Macro	12ª	12ª	Salgado de São Félix	190	8	19	14,2%	34º
3ª Macro	6ª	6ª	Santa Luzia	385	12	42	14,0%	35º
2ª Macro	3ª	16ª	Massaranduba	125	12	5	13,6%	36º
2ª Macro	3ª	15ª	Gado Bravo	120	13	3	13,3%	37º
1ª Macro	2ª	2ª	Bananeiras	145	13	6	13,1%	38º
2ª Macro	3ª	3ª	Alagoa Grande	210	24	3	12,9%	39º
1ª Macro	12ª	12ª	Itatuba	145	13	5	12,4%	40º
1ª Macro	12ª	12ª	Juarez Távora	145	8	10	12,4%	41º
2ª Macro	3ª	3ª	Remígio	205	20	5	12,2%	42º
2ª Macro	3ª	15ª	Boqueirão	125	2	13	12,0%	43º
3ª Macro	8ª	8ª	São Bento	170	15	5	11,8%	44º
1ª Macro	1ª	1ª	Cruz do Espírito Santo	405	32	14	11,4%	45º
2ª Macro	3ª	3ª	Lagoa Seca	185	11	10	11,4%	46º
2ª Macro	3ª	3ª	Areia	230	24	2	11,3%	47º
3ª Macro	8ª	8ª	Jericó	145	1	15	11,0%	48º
2ª Macro	3ª	3ª	Alagoa Nova	120	3	10	10,8%	49º


3ª Macro	8ª	8ª	Brejo do Cruz	125	2	11	10,4%	50º
3ª Macro	10ª	10ª	São José da Lagoa Tapada	125	13	0	10,4%	51º
1ª Macro	2ª	2ª	Mulungu	145	9	6	10,3%	52º
3ª Macro	9ª	9ª	Cajazeiras	4015	28	379	10,1%	53º
2ª Macro	5ª	5ª	Monteiro	790	14	65	10,0%	54º
1ª Macro	2ª	2ª	Duas Estradas	125	7	5	9,6%	55º
1ª Macro	2ª	2ª	Pilões	125	5	7	9,6%	56º
1ª Macro	12ª	12ª	São Miguel de Taipu	125	9	3	9,6%	57º
2ª Macro	3ª	16ª	Boa Vista	125	3	9	9,6%	58º
3ª Macro	9ª	9ª	Bonito de Santa Fé	125	0	12	9,6%	59º
1ª Macro	1ª	1ª	Conde	925	12	76	9,5%	60º
1ª Macro	1ª	1ª	Sobrado	280	5	21	9,3%	61º
1ª Macro	2ª	2ª	Logradouro	120	7	4	9,2%	62º
1ª Macro	12ª	12ª	Ingá	320	12	17	9,1%	63º
2ª Macro	3ª	15ª	Aroeiras	125	11	0	8,8%	64º
1ª Macro	1ª	1ª	Sapé	740	44	21	8,8%	65º
3ª Macro	6ª	6ª	Patos	6225	163	363	8,4%	66º
1ª Macro	12ª	12ª	Gurinhém	190	13	3	8,4%	67º
			Total	35.940	2.124	2.943	14,1%	68º
3ª Macro	7ª	7ª	Itaporanga	345	2	26	8,1%	69º
1ª Macro	2ª	2ª	Solânea	385	11	20	8,1%	70º
1ª Macro	12ª	12ª	Caldas Brandão	125	6	4	8,0%	71º
2ª Macro	3ª	15ª	Queimadas	565	22	22	7,8%	72º
1ª Macro	1ª	14ª	Cuité de Mamanguape	120	2	7	7,5%	73º
2ª Macro	5ª	5ª	Amparo	120	9	0	7,5%	74º
3ª Macro	7ª	7ª	Conceição	120	2	7	7,5%	75º
1ª Macro	2ª	2ª	Cacimba de Dentro	125	4	5	7,2%	76º
2ª Macro	3ª	16ª	Fagundes	125	2	7	7,2%	77º




1ª Macro	1ª	14ª	Rio Tinto	210	13	2	7,1%	78°
1ª Macro	1ª	1ª	Bayeux	1720	54	66	7,0%	79°
1ª Macro	1ª	1ª	João Pessoa	36600	1223	1287	6,9%	80°
2ª Macro	4ª	4ª	Nova Floresta	190	1	12	6,8%	81°
1ª Macro	1ª	1ª	Lucena	410	12	15	6,6%	82°
1ª Macro	2ª	2ª	Lagoa de Dentro	125	3	5	6,4%	83°
3ª Macro	6ª	6ª	Passagem	125	1	7	6,4%	84°
3ª Macro	10ª	13ª	São Bentinho	125	1	7	6,4%	85°
3ª Macro	7ª	7ª	São José de Caiana	125	5	3	6,4%	86°
1ª Macro	1ª	1ª	Cabedelo	1770	34	79	6,4%	87°
2ª Macro	3ª	15ª	Umbuzeiro	145	9	0	6,2%	88°
3ª Macro	7ª	7ª	Piancó	700	4	39	6,1%	89°
2ª Macro	5ª	5ª	São João do Tigre	120	1	6	5,8%	90°
3ª Macro	6ª	6ª	Quixabá	120	4	3	5,8%	91°
3ª Macro	6ª	6ª	Vista Serrana	120	1	6	5,8%	92°
2ª Macro	5ª	5ª	Zabelê	125	0	7	5,6%	93°
3ª Macro	8ª	8ª	Belém do Brejo do Cruz	125	1	6	5,6%	94°
3ª Macro	6ª	6ª	Malta	125	6	1	5,6%	95°
1ª Macro	1ª	1ª	Alhandra	845	36	11	5,6%	96°
1ª Macro	12ª	12ª	Itabaiana	720	19	18	5,1%	97°
2ª Macro	4ª	4ª	São Vicente do Seridó	120	6	0	5,0%	98°
3ª Macro	10ª	13ª	Paulista	120	3	3	5,0%	99°
1ª Macro	1ª	14ª	Itaporoca	345	13	4	4,9%	100°
3ª Macro	9ª	9ª	São João do Rio do Peixe	715	5	30	4,9%	101°
2ª Macro	3ª	3ª	Arara	125	5	1	4,8%	102°
2ª Macro	3ª	15ª	Natuba	125	3	3	4,8%	103°
3ª Macro	9ª	9ª	Cachoeira dos Índios	125	2	4	4,8%	104°
3ª Macro	11ª	11ª	Juru	170	1	7	4,7%	105°

1ª Macro	2ª	2ª	Belém	345	11	4	4,3%	106°
2ª Macro	3ª	15ª	Santa Cecília	120	0	5	4,2%	107°
3ª Macro	6ª	6ª	Salgadinho	120	0	5	4,2%	108°
1ª Macro	1ª	14ª	Mataraca	125	3	2	4,0%	109°
2ª Macro	5ª	5ª	Carauabas	125	0	5	4,0%	110°
2ª Macro	5ª	5ª	Gurjão	125	3	2	4,0%	111°
3ª Macro	6ª	6ª	São José do Bonfim	125	5	0	4,0%	112°
1ª Macro	2ª	2ª	Serra da Raiz	145	5	0	3,4%	113°
3ª Macro	10ª	10ª	Vieirópolis	120	2	2	3,3%	114°
1ª Macro	2ª	2ª	Bororema	125	1	3	3,2%	115°
1ª Macro	2ª	2ª	Tacima	125	2	2	3,2%	116°
2ª Macro	3ª	15ª	Barra de São Miguel	125	0	4	3,2%	117°
2ª Macro	5ª	5ª	São Sebastião do Umbuzeiro	125	0	4	3,2%	118°
2ª Macro	3ª	16ª	Serra Redonda	125	3	1	3,2%	119°
3ª Macro	7ª	7ª	Ibiara	125	1	3	3,2%	120°
3ª Macro	7ª	7ª	Santa Inês	125	0	4	3,2%	121°
3ª Macro	6ª	6ª	São José de Espinharas	125	2	2	3,2%	122°
3ª Macro	11ª	11ª	Tavares	125	1	3	3,2%	123°
1ª Macro	1ª	14ª	Mamanguape	825	18	3	2,5%	124°
2ª Macro	3ª	3ª	Algodão de Jandaira	120	0	3	2,5%	125°
2ª Macro	3ª	16ª	Assunção	120	0	3	2,5%	126°
2ª Macro	3ª	16ª	Santo André	120	0	3	2,5%	127°
2ª Macro	5ª	5ª	São José dos Cordeiros	120	3	0	2,5%	128°
3ª Macro	10ª	13ª	Lagoa	120	3	0	2,5%	129°
2ª Macro	3ª	3ª	Areial	125	3	0	2,4%	130°
2ª Macro	5ª	5ª	Serra Branca	125	0	3	2,4%	131°
3ª Macro	10ª	10ª	Aparecida	125	1	2	2,4%	132°
3ª Macro	9ª	9ª	Bernardino Batista	125	0	3	2,4%	133°





3ª Macro	6ª	6ª	Catingueira	125	2	1	2,4%	134º
3ª Macro	6ª	6ª	Desterro	125	2	1	2,4%	135º
3ª Macro	7ª	7ª	Igaracy	125	3	0	2,4%	136º
3ª Macro	11ª	11ª	Imaculada	125	3	0	2,4%	137º
3ª Macro	6ª	6ª	Teixeira	125	2	1	2,4%	138º
2ª Macro	4ª	4ª	Cuité	145	1	2	2,1%	139º
2ª Macro	3ª	3ª	São Sebastião de Lagoa de Roça	145	2	1	2,1%	140º
3ª Macro	7ª	7ª	Coremas	390	7	1	2,1%	141º
3ª Macro	10ª	13ª	Pombal	1395	10	16	1,9%	142º
3ª Macro	8ª	8ª	Riacho dos Cavalos	170	2	1	1,8%	143º
2ª Macro	4ª	4ª	Barra de Santa Rosa	120	0	2	1,7%	144º
2ª Macro	3ª	3ª	Matinhas	120	2	0	1,7%	145º
2ª Macro	3ª	3ª	Montadas	120	2	0	1,7%	146º
2ª Macro	5ª	5ª	Prata	120	0	2	1,7%	147º
3ª Macro	6ª	6ª	Cacimba de Areia	120	0	2	1,7%	148º
3ª Macro	9ª	9ª	Carrapateira	120	1	1	1,7%	149º
3ª Macro	11ª	11ª	São José de Princesa	120	0	2	1,7%	150º
3ª Macro	8ª	8ª	São José do Brejo do Cruz	120	0	2	1,7%	151º
3ª Macro	10ª	10ª	Sousa	2925	24	24	1,6%	152º
3ª Macro	8ª	8ª	Catolé do Rocha	620	5	5	1,6%	153º
1ª Macro	1ª	14ª	Curral de Cima	125	2	0	1,6%	154º
1ª Macro	1ª	14ª	Jacarauá	125	0	2	1,6%	155º
1ª Macro	12ª	12ª	São José dos Ramos	125	2	0	1,6%	156º
2ª Macro	3ª	15ª	Caturité	125	2	0	1,6%	157º
2ª Macro	3ª	16ª	Olivedos	125	0	2	1,6%	158º
2ª Macro	4ª	4ª	Sossêgo	125	0	2	1,6%	159º
3ª Macro	9ª	9ª	Bom Jesus	125	1	1	1,6%	160º
3ª Macro	8ª	8ª	Brejo dos Santos	125	0	2	1,6%	161º

3ª Macro	11ª	11ª	Manaíra	125	1	1	1,6%	162º
3ª Macro	9ª	9ª	Poço Dantas	125	0	2	1,6%	163º
3ª Macro	9ª	9ª	Poço de José de Moura	125	0	2	1,6%	164º
3ª Macro	6ª	6ª	Santa Teresinha	125	1	1	1,6%	165º
1ª Macro	2ª	2ª	Serraria	320	2	3	1,6%	166º
segunda	4ª	4ª	Picuí	530	2	6	1,5%	167º
1ª Macro	1ª	1ª	Pitimbu	420	3	3	1,4%	168º
3ª Macro	9ª	9ª	Santa Helena	150	0	2	1,3%	169º
1ª Macro	2ª	2ª	Dona Inês	205	1	1	1,0%	170º
3ª Macro	7ª	7ª	Aguiar	325	0	3	0,9%	171º
1ª Macro	2ª	2ª	Riachão	120	0	1	0,8%	172º
2ª Macro	3ª	15ª	Cabaceiras	120	0	1	0,8%	173º
2ª Macro	4ª	4ª	Frei Martinho	120	0	1	0,8%	174º
2ª Macro	3ª	16ª	Livramento	120	0	1	0,8%	175º
2ª Macro	5ª	5ª	Ouro Velho	120	0	1	0,8%	176º
3ª Macro	7ª	7ª	Curral Velho	120	0	1	0,8%	177º
3ª Macro	7ª	7ª	Diamante	120	0	1	0,8%	178º
3ª Macro	6ª	6ª	Emas	120	0	1	0,8%	179º
3ª Macro	9ª	9ª	Joca Claudino	120	1	0	0,8%	180º
3ª Macro	7ª	7ª	Nova Olinda	120	1	0	0,8%	181º
3ª Macro	10ª	10ª	São Francisco	120	0	1	0,8%	182º
3ª Macro	6ª	6ª	Várzea	120	1	0	0,8%	183º
3ª Macro	11ª	11ª	Princesa Isabel	485	2	2	0,8%	184º
1ª Macro	2ª	2ª	Aranua	125	0	1	0,8%	185º
2ª Macro	5ª	5ª	Coxixola	125	1	0	0,8%	186º
2ª Macro	4ª	4ª	Nova Palmeira	125	0	1	0,8%	187º
2ª Macro	5ª	5ª	São João do Cariri	125	0	1	0,8%	188º
3ª Macro	11ª	11ª	Água Branca	125	1	0	0,8%	189º




3ª Macro	7ª	7ª	Boa Ventura	125	0	1	0,8%	190º
3ª Macro	6ª	6ª	Junco do Seridó	125	1	0	0,8%	191º
3ª Macro	6ª	6ª	Maturéia	125	1	0	0,8%	192º
3ª Macro	7ª	7ª	Olho d'Água	125	1	0	0,8%	193º
1ª Macro	1ª	1ª	Riachão do Poço	260	0	2	0,8%	194º
3ª Macro	10ª	10ª	Lastro	145	1	0	0,7%	195º
3ª Macro	7ª	7ª	Santana dos Garrotes	145	0	1	0,7%	196º
1ª Macro	2ª	2ª	Casserengue	125	0	0	0,0%	197º
1ª Macro	1ª	14ª	Marcação	120	0	0	0,0%	198º
1ª Macro	12ª	12ª	Mogeroi	125	0	0	0,0%	199º
1ª Macro	1ª	14ª	Pedro Régis	125	0	0	0,0%	200º
2ª Macro	3ª	15ª	Alcantil	120	0	0	0,0%	201º
2ª Macro	4ª	4ª	Baraúna	120	0	0	0,0%	202º
2ª Macro	5ª	5ª	Camalaú	120	0	0	0,0%	203º
2ª Macro	4ª	4ª	Cubati	120	0	0	0,0%	204º
2ª Macro	4ª	4ª	Damião	120	0	0	0,0%	205º
2ª Macro	5ª	5ª	Parari	120	0	0	0,0%	206º
2ª Macro	4ª	4ª	Pedra Lavrada	125	0	0	0,0%	207º
2ª Macro	3ª	15ª	Riacho de Santo Antônio	125	0	0	0,0%	208º
2ª Macro	3ª	15ª	São Domingos do Cariri	120	0	0	0,0%	209º
2ª Macro	3ª	16ª	Tenório	125	0	0	0,0%	210º
3ª Macro	6ª	6ª	Areia de Baraúnas	125	0	0	0,0%	211º
3ª Macro	8ª	8ª	Bom Sucesso	125	0	0	0,0%	212º
3ª Macro	6ª	6ª	Cacimbas	125	0	0	0,0%	213º
3ª Macro	10ª	13ª	Cajazeirinhas	120	0	0	0,0%	214º
3ª Macro	6ª	6ª	Mãe d'Água	120	0	0	0,0%	215º
3ª Macro	8ª	8ª	Mato Grosso	125	0	0	0,0%	216º
3ª Macro	9ª	9ª	Monte Horebe	125	0	0	0,0%	217º

3ª Macro	10ª	10ª	Nazarezinho	125	0	0	0,0%	218º
3ª Macro	7ª	7ª	Pedra Branca	125	0	0	0,0%	219º
3ª Macro	10ª	10ª	Santa Cruz	120	0	0	0,0%	220º
3ª Macro	7ª	7ª	Santana de Mangueira	125	0	0	0,0%	221º
3ª Macro	10ª	13ª	São Domingos	120	0	0	0,0%	222º
3ª Macro	7ª	7ª	Serra Grande	120	0	0	0,0%	223º
3ª Macro	9ª	9ª	Triunfo	125	0	0	0,0%	224º

GERALDO ANTONIO DE MEDEIROS
Presidente da CIB/PB



SORAYA GALVÃO DE ARAUJO LUCENA
Presidente do COSEMS/PB